

12. A T A K 1

## JEGYZŐKÖNYV

**Készült:** Bánhorváti Község Önkormányzata Képviselő-testületének nyilvános, rendkívüli ülésén.

**Az ülés időpontja:** 2013. október 16., a kezdés időpontja: 15:00 óra.

**Az ülés helve:** Bánhorváti Község Önkormányzati Hivatal (3642, Bánhorváti, Szabadság út 32.) Tanácskozó terme

**Az ülésen jelen vannak a képviselő-testület tagjai közül:**

Demeter Zoltán	polgármester
Földvári István	alpolgármester (érkezett: 15:31)
Kriston Sándor	képviselő
Ombódi Zsolt	képviselő
Szabon Gábor	képviselő
Ujlaki István	képviselő

**Távol van:**

Joó József képviselő, aki távol maradását előzetesen bejelentette.

**Meghívottak:**

Dr. Toldi-Tóth Gábor r. alezredes, a Kazincbarcikai Rendőrkapitányság vezetője

Bácsik Sándor r. őrnagy Sajókazai Rendőrőrs őrsparancsnoka

Dr. Szécsi Ottó jegyző

Juhászné dr. Soltész Edit tanácsos, jegyzőkönyvvezető

**Demeter Zoltán polgármester:**

Köszönti a megjelenteket. Megállapítja, hogy a **7 képviselőből 5 képviselő jelen van**, ezért az ülés **határozatképes** és azt megnyitotta.

Javasolja, a jegyzőkönyv hitelesítőinek Kriston Sándor képviselőt Szabon Gábor képviselőt. Kéri, hogy aki, egyetért kézfelnnyújtással jelezze.

A Képviselő-testület a tagjai közül jelen lévő 5 fő közül egyhangú 5 igen szavazattal, ellenszavazat és tartózkodás nélkül elfogadja a polgármester javaslatát.

Demeter Zoltán polgármester ismerteti és szavazásra bocsátja a napirendi pontokat.

1./ A Rendőrség működéséről szóló tájékoztató

Előterjesztő: Demeter Zoltán polgármester

2./ Javaslat szociális alapfeladatok ellátására vonatkozó szerződés megkötésére Kazincbarcika Város Önkormányzatától

Előterjesztő: Demeter Zoltán polgármester

3./ Javaslat az avar és kerti hulladékok nyílttéri égetéséről szóló rendelet megalkotására

Előterjesztő: Demeter Zoltán polgármester

#### 4./ Indítványok, javaslatok

A Képviselő-testület a tagjai közül jelen lévő 5 fő közül 5 egyhangú igen szavazattal, ellenszavazat és tartózkodás nélkül a következő napirendet fogadta el:

1./ A Rendőrség működéséről szóló tájékoztató

Előterjesztő: Demeter Zoltán polgármester

2./ Javaslat szociális alapfeladatok ellátására vonatkozó szerződés megkötésére Kazincbarcika Város Önkormányzatától

Előterjesztő: Demeter Zoltán polgármester

3./ Javaslat az avar és kerti hulladékok nyílttéri égetéséről szóló rendelet megalkotására

Előterjesztő: Demeter Zoltán polgármester

#### 4./ Indítványok, javaslatok

---

### 1. napirend

**Demeter Zoltán polgármester:** Elmondja, a Rendőrség beszámolója került napirendre. Átadja a szót dr. Toldi-Tóth Gábornak és megkéri, hogy ismertesse a Rendőrség munkáját.

**Dr. Toldi-Tóth Gábor r. alezredes, meghívott:** Elmondja, hogy a kiküldött anyagon kívül a napi aktualitásokról szeretne beszámolni. Szeptember 25-én indult program keretein belül 5 megyét érintően a bűnözés tekintetében érzékenyebb területeken naponta plusz egy alkalommal a rendőrök megjelennek és előre meghatározott feladatokat hajtanak végre egy előre meghatározott ütemterv szerint a bűncselekmények visszaszorítása céljából. Folyamatosan tartják a kapcsolatot a helyi szervekkel. A célja sz, hogy a hátrányos helyzetű térségekben a lakosság biztonságérzetét növeljék. Sok tapasztalat még nem áll rendelkezésre az idő rövidsége miatt. Átadja a szót Bácsik Sándor őrsparancsnoknak.

**Bácsik Sándor r. őrnagy Sajóközai Rendőrőrs Őrsparancsnok, meghívott:** Elmondja, hogy a lakosság biztonságérzetének növelése a cél. a helyi KMB naponta több alkalommal járőrözik a településen, folyamatosan tartja a kapcsolatot a lakosokkal. A statisztikai adatok szerint a vagyon elleni bűncselekmények esetében minimális növekedés tapasztalható. 32 bűncselekmény történt ebben az évben lopás és lakásbetörés formájában. Személy elleni bűncselekmény egy volt.

**Demeter Zoltán polgármester:** Elmondja, hogy visszajelzéseket kap a lakosoktól, hogy a gyakoribb rendőri jelenlét miatt nőtt a lakosság biztonságérzete. Kéri, hogy akinek kérdése van, tegye fel.

**Újlaki István képviselő:** Sajóivánka és Kazincbarcika között a 26. sz. főútvonalról kiltották a kerékpáros forgalmat, pedig sokan jártak így dolgozni. Kéri, hogy ezt vizsgálják felül.

**Dr. Toldi-Tóth Gábor r. alezredes, meghívott:** Az indokolta, hogy a Vízművek előtti parkolóban válogatták át a kikukázott szemetet és a környéket ellepte a szemét.

**Szabon Gábor képviselő:** Kérdez, hogy a térfelügyelő kamerák mennyiben hatásosak a bűnelkövetések visszaszorításában?

**Dr. Toldi-Tóth Gábor r. alezredes, meghívott:** Ismerteti a Rendőreg tapasztalatát a térfelügyelő kamerákkal kapcsolatban.

**15:31 perckor megérkezett Földvári István alpolgármester**

**Demeter Zoltán polgármester:** Megköszönte a Rendőrség munkáját. Kéri, hogy akinek kérdése van tegye fel. Kérdés és hozzászólás hiányában és szavazásra bocsátja a beszámoló elfogadását.

A Képviselő-testület a tagjai közül jelen lévő 6 fő közül 6 egyhangú igen szavazattal, ellenszavazat és tartózkodás nélkül fogadta el a javaslatot és az alábbi határozatot hozta:

**Bánhorvátai Községi Önkormányzat Képviselő-testületének  
72/2013. (X. 16.) határozata**

Bánhorvátai Községi Önkormányzat Képviselő-testülete a fenti tárgyú előterjesztést megtárgyalta és az alábbi döntést hozta:

A Képviselő-testület a beszámolót megtárgyalta és a határozat melléklete szerint elfogadta.

Felelős: polgármester  
Határidő: 3 nap

**72/2013. (X. 16.) határozat melléklete**



1. **KAZINCBARCIKAI RENDŐRKAPITÁNYSÁG**
2. **SAJÓKAZAI RENDŐRŐRS**  
3720. Sajókaza, Petőfi Sándor út 2.
3. **Telefon: (48)355-002 / (31)54-83, Fax: (31)54-83**
4. **E-mail: [bacsiks@borsod.police.hu](mailto:bacsiks@borsod.police.hu)**



- 1.
2. Szám:

**Jóváhagyom:**

***dr. Toldi-Tóth Gábor r. alezredes  
rendőrségi tanácsos  
kapitányságvezető***

## 1. BESZÁMOLÓ

### 2. Bánhorvát község közbiztonsági helyzetéről, a közbiztonság érdekében tett intézkedésekről és az azzal kapcsolatos feladatokról



*Jóváhagyásra felterjesztem:*

*Bácsik Sándor r. őrgy.  
mb. őrsparancsnok*

A rendőrségről szóló 1994. évi XXXIV. tv. 8. § (4) bekezdése alapján a rendőrkapitányság vezetője vagy képviselője az illetékességi területén működő települési önkormányzat képviselő-testületének évente beszámol a közbiztonság helyzetéről, a közbiztonság érdekében tett intézkedésekről és az azzal kapcsolatos feladatokról.

A Kazincbarcikai Rendőrkapitányság illetékességi területéhez jelenleg 40 település tartozik, melyek közül Kazincbarcika, Sajószentpéter és Rudabánya rendelkezik városi címmel, míg a további 37 település nagyközségi, valamint községi címmel bír.

A Sajókazai Rendőrőrs illetékességi területéhez tartozó 11 település sajátosságaiban a korábbi évekhez viszonyítva lényeges változás nem történt, azonban az itt élők megélhetési feltételei tovább romlottak, munkahelyteremtő beruházások nem történtek, a lakosság további elszegényedése tapasztalható. Kistélepüléseinkre továbbra is jellemző a munkanélküliség, a

községekben szinte egyedüli munkalehetőség a közmunka volt. Mindezek érzékelhető terhet jelentenek a rendőri munkában is.

A településeken gazdaságilag kiemelt objektum nem található, nagyobb forgalmat átengedő út a 26. számú főközlekedési út.

Az őrön szolgálatot teljesítő rendőrök jól felkészültek, aktívak, sajátjuknak érzik a térség gondjait, szívügyüknek tekintik a térség közbiztonságát.

A rendőrőrs épülete megfelel az egészséges munkavégzés követelményeinek, az irodák, helyiségek száma elegendő. A technikai felszereltség megfelelő.

A lakosság szubjektív biztonságérzetének javítása érdekében az elmúlt hónapokban számos intézkedés történt, az egyes térségek, kistelepülések közbiztonságának megerősítésére, a jogszabályok szigorítására, melyeknek már érezhető jelei vannak ma is. Ezeknek köszönhetően folyamatosan megerősítő erők érkeztek és érkeznek a kapitányság és az őr területére a Készenléti Rendőrség és a megyei rendőr-főkapitányság állománya részéről. Ezek a kollégák helyi rendőrök mellett az ő hely- és személyismeretüket figyelembe véve intézkednek a területen.

A Sajókazai Rendőrőrs munkatársainak 2012. évi tevékenységét alapvetően meghatározta a bűnügyi-közbiztonsági helyzet javítása, megfelelő színvonalú közbiztonság szolgáltatása, illetve a jogkövető lakosság szubjektív biztonságérzetének növelése.

Az értékelt időszakban végzett tevékenységünket a törvényesség, a szakszerű, jogszerű és arányos fellépés, valamint a kulturált intézkedés jellemezte.

Lefolytattuk a hatáskörünkbe utalt, és illetékességi területünkön történt bűncselekményekben a nyomozásokat, végrehajtottuk a szakirányítással megbízott szervek által meghatározott feladatokat, közigazgatási eljárás keretén belül kivizsgáltuk a rendkívüli haláleseteket, illetve az eltűnt személyekkel valamint az intézetekből megszökött kiskorúakkal kapcsolatos bejelentéseket.

Intézkedtünk az állampolgári bejelentések és panaszok tárgyában, valamint részt vettünk a központilag és helyileg szervezett akciókban.

## **I. A közbiztonsági helyzete**

### **I. 1. Bűnügyi helyzet**

A korábbi évektől eltérően, a 2012. év értékelésénél, ami a számadatokat illeti, nem az ügyviteli programunk adatbázisának adatait vesszük alapul, hanem az Egységes Nyomozóhatósági és Ügyészségi Bűnügyi Statisztikát (a továbbiakban: ENYÜBS). A kettő közötti lényegi különbség, az adatfeltöltés időszzerűsége. Amíg az ügyviteli programunk gyakorlatilag naprakész adatokat tükröz, mivel gyakorlatilag egy ügy indításakor már rögtön adatokat nyerhetünk belőle, addig az ENYÜBS rendszerébe csak jelentős késéssel kerülnek be az adatok, amikor már egy eljárás - ügyészi - befejezésére sor kerül.

A leírtak miatt, az objektív tájékoztatás okán a mellékletben szereplő büntetőeljárásokra vonatkozó táblázatok kivétel nélkül ENYÜBS adatokra épülnek, azonban a szöveges részben folyamatosan szerepeltetem majd a rendszeresen frissített adatbázisunk számait, „Rzs” előjelöléssel.

2012. évben 2461 esetben indítottunk büntetőeljárást a rendőrkapitányság illetékességi területén elkövetett bűncselekmények miatt. Ez elenyésző mértékű csökkenés az előző évi adatokhoz képest. A Sajókazai Rendőrőrs területét érintően 419 (Rzs 561) bűncselekmény kapcsán került sor nyomozás elrendelésére, tavaly ez a szám 396 (Rzs 408) volt.

Az őrs illetékességi területén a bűncselekmények területi megoszlását vizsgálva, továbbra is a legfertőzöttebb települések közé tartozik Sajókaza, Múcsony, és Szuhakálló, míg a legkevesebb jogsértés Sajóalgóc, Tardona, és Vadna településeken történik.

Bánhorvátí az ismertté vált bűncselekmények száma a 2011-ben elkövetett 20-ról (Rzs 21), 16-ra (Rzs 23) csökkent. ( 3. sz. melléklet ). A közrendvédelmi és bűnügyi munkatársak felkészültségének köszönhetően az ismeretlen tettesekkel szemben indított, vagyonelleni deliktumok többségét eredményesen, vádemelési javaslattal fejeztük be.

Bánhorvátí településen a bűncselekmények Büntető törvénykönyv szerinti megoszlását nézve vagyon elleni cselekmények 9 ( Rzs 12 ), közrend elleni cselekmények 2 ( Rzs 5 ), személy elleni cselekmények 3 ( Rzs 4 ) esetben fordultak elő ( 3. sz. melléklet ). A fennmaradó többi, közlekedési, valamint gazdasági és végül az államigazgatás, igazságszolgáltatás, közelet tisztasága elleni bűncselekmény.

2012. évben – a korábbi évekhez hasonlóan – szervezett bűnözésre utaló jeleket az illetékességi területünkön nem tapasztaltunk. Bűnszövetségben, illetve bűnszervezetben megvalósuló magatartás nem vált ismertté. Prostitúcióval kapcsolatos bűncselekmény szintén nem történt.

**A vagyon elleni bűncselekmények száma** - mely minden évben az össz-bűnözés 50-60 %-át teszi ki - területünkön a bázis évhez képest 248-ról ( Rzs 250 ) 270-re ( Rzs 296 ), 8,1%-kal nőtt ( 2. sz. melléklet ). Ez a szám Bánhorvátí tekintetében 10-ről ( Rzs 11 ) 9-re ( Rzs 12 ) csökkent ( 4. sz. melléklet ).

A vagyon elleni bűncselekmények közül, az úgynevezett „trükkös” lopásokat szeretném kiemelni, amelyek veszélyére leginkább a jól megközelíthető kisebb falvak és községek idősorú lakosai vannak kitéve.

Ez a bűncselekménytípus azért érdemel külön figyelmet, mert nagy számban fordul elő és az elkövetési módok, magatartások is egyre kifinomultabbakká váltak.

Az elkövetők, akik különböző módszerekkel - például díjbeszedőnek, hatóság, hivatal, közüzem alkalmazottjának, rendőrnek, 2011. évben a népszámlálás ürügyén számlalóbiztosnak, majd 2012. évben a leginkább a díjbeszedőnek kiadva magukat - férköznek a későbbi sértettek bizalmába, vagy árusként bejutva a családi házakba a sértett figyelmetlenségét kihasználva, figyelmét elterelve eltulajdonítják a néhány ezertől esetenként milliós nagyságrendig terjedő pénzüsszeget. Az ilyen típusú bűncselekményekről a helyi rádióadásban naponta, az egyéb médiában lehetőségeink szerinti gyakorisággal tájékoztatást adunk és bűnmegelőzési tanácsokkal szolgálunk, ennek ellenére időnként előfordulnak ilyen bűncselekmények. Tapasztalataink szerint ezeknek a trükkös lopásoknak a felderítése, de leginkább a terheltek bűnösségének a bizonyítása rendkívül nehéz, melynek legfőbb oka az, hogy az idős sértettek szinte egyik esetben sem képesek felismerni a sérelmükre bűncselekményt elkövető személyeket még röviddel a cselekményt követően sem. Az

elkövetők úgy választják ki a bűncselekmény sértettjét és helyszínét, hogy a sértetten kívül más tanú csak a legritkább esetben fordul elő és minden esetben csak készpénzt tulajdonítanak el, melynek egyedi azonosítására nincs mód.

Az ilyen jellegű bűncselekmények megelőzésére nagyobb hangsúlyt fordítottunk, mely során széleskörű propaganda- és figyelemfelhívó tevékenységet folytattunk a településeken élő időskorú személyek körében.

Bűnmegelőző tevékenységünk során megjelentünk a községek templomaiban, ahol az időskorúak jelenlétében színvonalas és lényegre törő előadásokat tartottunk az áldozattá válás elkerülésének lehetőségeit vázolva számukra.

A zseblopás, gépjárművek utasteréből való lopások, és gépkocsi feltörések nem jellemző elkövetési módszer az őrs területéhez tartozó településeken, így Bánhorvati községre vonatkozóan sem.

A mobiltelefonok elterjedésével, számottevően növekedett az ezt birtokló személyek, de leginkább a fiatalok sérelmére elkövetett mobiltelefon lopás. Az elkövetők helyzetét megkönnyíti, a sértettek hanyagsága, felelőtlensége. A mobiltelefon tulajdonosok - ezen belül is a gyermek és fiatalok - a korábbi években több esetben rablás áldozatává is ezért váltak, ez 2012 évben nem volt jellemző.

A betöréses lopások száma Bánhorvati községben a bázis évben 1 ( Rzs 1 ), míg az értékelt időszakban 1 ( Rzs 1 ) volt.

Külön figyelmet érdemel vagyoneelleni bűncselekmények közül a legdurvább és legsúlyosabb bűncselekmény, a rablás, amely Bánhorvátiban a bázis évben és a vizsgált időszakban nem fordult elő. Jellemző, hogy az áldozatok magatartása sok esetben megkönnyíti, esetenként elősegíti a cselekmény elkövetését. A sértetti oldalon gyakorta megfigyelhető az alkoholos befolyásoltság és az, hogy ennek hatására védtelenné váltak a későbbi áldozatok. Minden olyan rablásról, amely szórakozóhelyről indult ki, vagy annak elhagyása után történt, a sértett alkoholos befolyásoltság állapotában volt. Az innen kiinduló rablásokra ugyancsak jellemző a sértettek helytelen magatartása, amikor feltűnően mutogatják a náluk lévő értékeiket.

Nyugtalanító, hogy több esetben fordult elő olyan rablás más településeken, amikor ismeretlen, arcukat maszkkal álcázó, zárt ruházatot, kesztyűt viselő személyek – jellemzően három elkövető – az éjszaka leple alatt hatol be idős, egyedül élő sértettek házába és élet, testi épség ellen irányuló fenyegetéssel, bántalmazással szerzik meg a lakásban tárolt készpénzt. Ezekben az ügyekben a bizonyítás rendkívül nehéz, mivel a helyszínek nyomszegények, tanúk nem állnak rendelkezésre, gyakorlatilag a biológiai anyagmaradványokon elvégezhető DNS vizsgálatok jelenthetnek bizonyítékot az elkövetőkkel szemben. A bizonyításnak ez a módja rendkívül költséges és időigényes, a nyomozások akár évekig is húzódnak emiatt.

A Sajókazai Rendőrőshöz tartozó területüléseken az elmúlt évben pénzintézet sérelmére, vagy lőfegyverrel elkövetett rablás nem történt.

Ezen cselekmény ellen leghathatósabban úgy tudunk fellépni, ha minden ilyen jellegű cselekményt kiemelten kezelünk és igyekszünk felderíteni.

Szót kell ejteni még az „uzsora bűncselekményről” is, mely 2011. évben nagy nyilvánosságot kapott.

A bázis év közepe táján - amikor erőteljesen előtérbe került az ilyen bűncselekmények felderítésére, az elkövetők felelősségre vonására irányuló kormányzati szándék és ez nagy teret kapott a médiában - a helyzet gyorsan megváltozott. Tapasztalataink szerint a sértettek, látva a hatóságok erőteljes, hatékony fellépését elkezdtek bátrabban a rendőrséghez fordulni, névvel, illetve név nélkül is számos feljelentés, bejelentés érkezett.

A kezdeti fellángolást követően az értékelt időszakban visszaesett az ilyen bűncselekmények vagy azzal kapcsolatos a bejelentések száma, álláspontom szerint ennek a fő oka az, hogy

többen, akik korábban uzsorás tevékenységet folytattak, a hatósági szigor láttán felhagytak ezzel.

Az uzsora bűncselekménnyel kapcsolatban tapasztalt nehézségeink, hogy a sértettek nem tesznek feljelentést, vagy az elkövetőkre terhelő vallomást, illetve nem szolgáltatnak a hatóság részére olyan releváns bizonyítási eszközöket, melyek a nyomozást a vádemelési javaslatig eljuttathatnák.

Fokozott figyelemmel kell lennünk az időskorú, főként egyedülálló személyekre, mert az elkövetők az idős korúakat előszeretettel választják ki cselekményük alanyául, tekintve, hogy egyedül élnek, könnyen megtéveszthetők, megfelelőképpen védekezni nem tudnak.

Figyelemmel a megyében és az ország több pontján a sérelmükre agresszív, durva módon elkövetett cselekményekre és illetékességi területünkön az időskorú lakosok magas számára, ilyen cselekmények bekövetkezésével is számolnunk kell.

A gépkocsival rendelkező elkövetők az ország távolabbi pontjaira is elutaznak, mivel a helyi lakosok és a helyi hatóságok előtt többnyire ismeretlenek, ezért felderítésük rendkívül nehéz.

A bűncselekmények elkövetői az elkövetéshez modernebb, hatékonyabb technikai eszközöket használnak, megkönnyítendő a cselekmény elkövetését, a helyszínről történő menekülést, megnehezítendő a felderítést.

A bűnelkövetők a bűncselekmények elkövetésének elősegítése érdekében szerveződnek, tevékenységük szervezettebbé vált.

Sajnos nagyon sok esetben a sértettek hanyagsága, felelőtlenége is hozzájárul a cselekmények bekövetkezéséhez, amikor vagyontárgyaikat őrizetlenül hagyják, értékeik megóvására a legalapvetőbb biztonsági intézkedéseket sem teszik meg, és ezzel mintegy felkínálják a lehetőséget a tetteseknek.

**A személy elleni bűncselekmények száma** Bánhorvátit illetően 3 ( Rzs 3 ) 3 ( Rzs 4 ), nem változott ( 3. sz. melléklet ).

A személy elleni bűncselekmények elkövetése továbbra is családi, baráti veszekedésekre vezethető vissza, ahol a bűncselekmény alanyaira jellemző a szesziesitaltól befolyásolt állapot. Indítóokai a korábbi sérelmek, féltékenység, anyagi elszámolások.

A testi sértések többségének tekintetében elmondható, hogy általában magánlakásokban követik el, melyek megelőzése kizárólag rendészeti eszközökkel szinte lehetetlen.

A lakosságot sokkoló, súlyos bűncselekménynek minősülő emberölés, illetve annak kísérlete illetékességi területünkön nem történt.

A szándékos testi sértés a településen a 2012 évben 1 ( 2 Rzs ), míg az előző évben 3 ( 2 Rzs ) eset történt.

Ezen bűncselekményeknél a megelőzés rendőri szempontból igen nehéz, itt az állampolgárok jogkövető magatartása jelentené a megoldást. A jogsértések nagy részét általában nem közterületen követték el.

Eredményesen éltünk a hozzátartozók közötti erőszak esetén alkalmazandó távoltartás és ennek megszegése esetén a szabálysértési őrizet jogintézményével.



A **közlekedési bűncselekmények** számában minimális csökkenés mutatkozik az előző évekhez viszonyítva. 2011. évben 13 ( Rzs 10 ) volt ez a szám, míg ez 2012. évben 12-re ( Rzs 19 ) csökkent ( 2. sz. melléklet ).

A nagyszámú közúti ellenőrzés ellenére is a Sajókazai Rendőrőrs illetékességi területén volt halálos kimenetelű baleset.

Bánhorvátí község közigazgatási területén közlekedési baleset 2 esetben történt az elmúlt évben.

Az illetékességi területünkön **gazdasági bűncselekmény** 2012. évben 7 ( Rzs 7 ) esetben fordult elő ( 2. sz. melléklet ). Erről a bűncselekmény kategóriáról elmondható, hogy az összes elkövetett bűncselekmények számához viszonyítva elenyésző mértékben fordul elő, illetve ezek a bűncselekmények a lakosság közbiztonságérzetét nem befolyásolják.

**Államigazgatás, az igazságszolgáltatás és a közelet tisztasága elleni bűncselekmény** elkövetése az 2011 évben 4 ( Rzs 1 ) míg ez 2012. évben 11 ( Rzs 0 ) esetben történt.

**A Közrend elleni bűncselekmények száma** 2011. évben 68 ( Rzs 76 ) volt, 2012. évben ez a szám 88-ra nőtt ( Rzs 146 ) ( 2. sz. melléklet ).

A községben a bázis évben 4, míg az értékelt időszakban 2 ilyen kategóriába sorolható bűncselekményt követtek el ( Rzs 2011.-4, 2012.-5 ). A garázdaságok számában csökkenés mutatható ki 3-ról 1-re ( Rzs 2-ről 2-re ) csökkent ( 3. sz. melléklet ).

Az idei évnél is az egyik fontos feladata – az előző évekhez hasonlóan – a garázdaság bűncselekmények lehetőség szerinti visszaszorítása. Az, hogy nem megyünk el egyetlen ilyen bűncselekmény mellett sem, valamint a közterületi jelenlét fokozása reményeink szerint hosszabb távon meg fogja hozni azt az eredményt, hogy a garázda magatartásra hajlamos személyek a felelősségre vonás kockázatát felismerve, a törvénybe nem ütköző módon rendezik konfliktusaikat.

A garázdaságra jellemző, hogy a családok közötti régi konfliktus megoldására nagyobb számú csoportok támadnak egymásra. Előfordul azonban több esetben, hogy alkohol hatására, italboltban, spontán összetűzés következtében alakul ki az erőszakos magatartás. Ez általában súlyos vagy könnyű testi sérülésekkel is jár. A garázdaság szabálysértése esetén viszont az elmúlt esztendőben kiemelten éltünk a szabálysértési őrizet lehetőségével.

A rendőrség illetékességi területén az elmúlt évben sem történt terror jellegű cselekmény, illetve köznyugalmat megzavaró bűncselekmény.

Kábítószerrel visszaélés bűncselekménye miatt az előző évben elenyésző számban folytattunk büntetőeljárást. Ez nem jelenti azt, hogy nincs jelen a kábítószer területünkön, csak valószínűsíthető, hogy más területekhez hasonlóan az ilyen cselekmények jelentős része látenciában marad. Ezen túl számos olyan szer jelent meg a korábbi években a fekete- és legális piacon egyaránt, melyek hatásukat vizsgálva kábítószernek tekinthetők, azonban jogi értelemben legalísan, szankcióktól mentesen beszerezhető anyagnak minősülnek.

**Házasság, család, ifjúság és nemi erkölcs elleni bűncselekmény** 3 esetben fordult elő az illetékességi területünkön, amely jelentős csökkenést mutat a 2011. évi adatokhoz képest, amikor 16 esetben fordult elő ilyen bűncselekmény. ( 2. sz. melléklet ).

A településen az e kategóriába sorolható bűncselekmény 1 esetben fordult elő.

## **I. 2. Nyomozási eredményesség**

Az ismeretlen tettesek felderítését 2012. évben elsősorban a nyomozók, valamint a hatáskörükbe tartozó ügyekben a körzeti megbízottak végezték.

A bűnügyi állomány az elmúlt évben a korábbi évekre jellemző jelentős fluktuációt és állandó létszámhiányt követően ezen év februárjában stabilizálódott

A Robotzsaru Neo rendszerben szereplő adatok alapján eredményességi mutatónk 2011. évben 49,74 %, míg 2012. évben 44,91 % értéket mutat.

Az egyszerűbb megítélésű ügyeknél, beismerő vallomás vagy tettenérés esetén éltünk a „gyorsított eljárás”, a bíróság elé állítás gyakorlatával, a bázis évben 10, míg az előző évben 13 esetben.

## **I. 3. Szabálysértési előkészítő eljárások**

A szabálysértések vonatkozásában jelentős változás következett be 2012. április 15-én. Ekkor lépett hatályba a szabálysértésekről, a szabálysértési eljárásról és a szabálysértési nyilvántartási rendszerről szóló törvény, mely jelentősen megváltoztatta a jogsértő magatartások körét, törvényi tényállásukat, a lehetséges elkövetési magatartásokat és ami még fontosabb, az elzárással sújtható szabálysértések esetén, azok vizsgálatának módját. A leggyakrabban előforduló, ebbe a kategóriába eső szabálysértések: tulajdon elleni (lopás, rongálás), rendzavarás, garázdaság. Amíg korábban a feljelentés megtételét követően továbbítottuk azt az illetékes bíróságnak, addig 2012. április 15-től bírósági előkészítő eljárást folytatunk le, melyet leginkább egy nyomozáshoz lehet hasonlítani.

Az elmúlt év során összesen 144 esetben folytattunk szabálysértési előkészítő eljárást. Ebből 16 esetben küldtük meg a keletkezett iratokat további eljárás lefolytatása céljából az elkövetővel szemben a bíróságnak.

A fenti számok arányairól tudni kell, hogy kapitányságunkon külön csoport végzi az őrizetbe vétel mellett végzett vizsgálatokat, így a tetten ért elkövetőkkel szemben a közterületi szolgálat csak az elsődleges intézkedéseket hajtja végre, ezt követően már a külön erre a célra létrehozott csoport jár el.

## **I. 4. A közlekedés helyzete**

2012. évben 14 sérüléssel közlekedési baleset történt illetékességi területünkön, ez hattal több, mint az ezt megelőző évben.

Kimenetelüket tekintve 8 könnyű, 4 súlyos és sajnálatos módon 2 halálos baleset is történt – Bánhorvátai településen 2 esetben volt közlekedési baleset - a területünkön. ( 7. sz. melléklet ).

Főbb okok a balesetek bekövetkezésében továbbra is a figyelmetlenség, a sebesség abszolút vagy relatív túllépése, az út és látási viszonyok helytelen megítélése.

Az illetékességi terület községeinek belterületén baleseti gócpont nincs.

Bár a táblázat statisztikai adataiból nem tűnik ki, de a mindennapos tapasztalat azt mutatja, hogy problémák jelentkeznek a gyalogosok és kerékpárosok közlekedési kultúrájában, ami az

üttesten való átkelés helyének szabálytalan megválasztásában, a láthatóság biztosításának mellőzésében nyilvánul meg. Ezek ellenőrzésére, illetve a hiányosságok megszüntetésére a jövőben is nagy hangsúlyt kívánunk fektetni.

## **I. A közbiztonság érdekében tett intézkedések**

### **II. 1. Közrendvédelmi tevékenység**

A rendőrshöz tartozó települések közbiztonsága az előző évben jónak értékelhető. A közrendvédelmi állomány a szolgálata jelentős részét a közterületen töltötte, természetesen az előre tervezhető, illetve a váratlanul érkezett feladatok végrehajtása mellett.

A bejelentésekre lehetőségeink szerint gyorsan és hatékonyan reagáltunk, a közterületi szolgálatot, a közbiztonsági helyzet folyamatos elemzése mellett terveztük és szerveztük. Minden napszakban legalább két fő teljesített szolgálatot.

A települések polgárőr egyesületeivel folyamatos kapcsolatban állunk és havi szinten közös szolgálatot szervezünk azzal a céllal, hogy egyszerre több helyen jelen tudjunk lenni, és a lakossági igényeket teljes mértékben ki tudjuk elégíteni. A polgárőrsegekre a jövőben is támaszkodni kívánunk, mivel az ő jelenlétük is emeli a lakosság szubjektív biztonságérzetét.

Az őrs munkatársainak 2012-es évi tevékenységét alapvetően meghatározta a bűnügyi-közbiztonsági helyzet javítása, megfelelő színvonalú közbiztonság szolgáltatása, illetve a jogkövető lakosság szubjektív biztonságérzetének növelése. Ebből a célból folytattuk - a már 2011. évben indított - a „lakosság szubjektív biztonságérzetét – a települési, illetve kistérségi szinten mutatkozó igényekre figyelemmel – leginkább javító, a prevenciót előtérbe helyező program”-ot, melynek keretén belül a napi szolgálat részére meghatározott külön feladatokon túl, egy külön csoport végzett, kifejezetten rendészeti célú ellenőrzéseket a veszélyeztetett településeken, a Készenléti Rendőrséggel karöltve.

Az Európai Unió elvárásoknak megfelelően – a közúti közlekedési balesetek számának csökkentése érdekében - magas óraszámban végeztünk közlekedési ellenőrzéseket, szervezett akciókat, illetve az előző év során lényeges szempont volt a fémlopások visszaszorítása, ennek érdekében is számos akciót szerveztünk és hajtottunk végre. Ez utóbbi feladatok kapcsán emelném ki a fémhulladék átvevő helyeken értékesítő személyek helyszíni ellenőrzését, mely nagyban hozzájárult számos jogsértés utólagos felderítéséhez.

Ki kell még emelnem a hazánkat nagymértékben érintő illegális migráció problémáját is. Bár régióink sem mint cél, sem mint tranzit terület nem kiemelkedő ebből a szempontból, azonban a napi szolgálatellátás során mindent megtettünk az ilyen jellegű cselekmények megszakítására, felderítésére.

Az elmúlt esztendőben a fokozott ellenőrzések mellett további közrendvédelmi, illetve erdészeti akciók végrehajtásával igyekeztünk biztosítani a települések nyugalmát, melynek során ellenőriztük a szórakozóhelyeket, kereskedelmi egységeket és a vagyoni értékek megőrzése érdekében rendszeresen területbejárásokat végeztünk a környéken található erdős részekben.

A körzeti megbízottak településeken történő folyamatos jelenlétét biztosítottuk, a KMB irodákban, illetve a polgármesteri hivatalokban a fogadóórákat rendszeresen megtartották.

Tevékenységünk során nagyobb hangsúlyt fektettek a tudatos és célirányos, problémamegoldó és segítőkész hozzáállásra, valamint a lakossággal történő kapcsolattartás szorosabbra fűzésére, illetve az információszerzésre.

A rendőrség illetékességi területén megtartott rendezvényeket rendőri beavatkozás nélkül biztosítottuk.

Az örs körzeti megbízottjai közül 4 és 1 fő nyomozó vesz részt az „iskola rendőre” programban. A településeken található általános iskolákban tavaly is rendszeresen végezték bűnmegelőzési és propaganda tevékenységüket, illetve megtartották közlekedésbiztonsági előadásukat a tanulók részére. Rendszeresen részt vettek a tanévnyitó és évzáró ünnepeken, valamint az iskolákban megtartott rendezvényeken.

A közrendvédelmi mutatók tekintetében megállapítható, hogy az állomány nagy hangsúlyt fektetett a terület bűnügyi és közbiztonsági helyzetének javítására, a rend fenntartására.

A szabálysértési feljelentéseknél meg kell említeni, hogy a tulajdonelleni szabálysértések vonatkozásában, tettenérés esetén a cselekmények döntő többségében őrizetbe vettük az elkövetőket, ezzel is fokozva a generális és speciális prevenciót egyaránt.

A családon belüli erőszak visszaszorítása érdekében a jogszabályi feltételek fennállása esetén mindig éltünk az ideiglenes megelőző távoltartás jogintézményével. A távoltartott fél magatartásának megfelelő bűncselekményi alakzat minősítését követően feljelentést készítettünk.

A közrendvédelmi csoport beosztottjai a hatályos jogszabályi normákat maradéktalanul betartva végezték feladatukat az értékelte időszakban, törekedtek a szigorú és következetes rendőri fellépésre, megtették mindent az illetékességi terület közbiztonságának és közrendjének fenntartása érdekében.

Kiemelném még munkánkból a különböző fórumok megtartását. Az előző évben több, lakossági és közbiztonsági fórumot is szerveztünk az illetékességi területünkön. Ezek célja a megfelelő, hiteles tájékoztatás volt, az elvárások, problémák közvetlen, torzításmentes összegyűjtése és nem utolsó sorban az együtt gondolkodás, a közös megoldáskeresés, hiszen bár fő letéteményesei vagyunk a közbiztonság szolgáltatásának, azonban ez egyszersmind társadalmi érdek és nem utolsó sorban feladat is.

## **II. 2. Bűnmegelőzés**

2012. évben is folytattuk a széleskörű bűnmegelőző tevékenységünket. Az iskolarendőrök folyamatosan tartják az osztályfőnöki órákon a közlekedésbiztonsági felvilágosító előadásokat, főleg az alsó tagozatos kisiskolásoknak.

A felső tagozatba járó gyerekek figyelmét az internettel kapcsolatos veszélyekre hívjuk fel, illetve a D. A. D. A. program oktatása mellett, nagy hangsúlyt fektettünk az áldozattá válás megelőzésére.

Ezeket a felvilágosító és megelőző intézkedéseket az időskorú személyek körében is elvégeztük a településeken szolgálatot teljesítő körzeti megbízottak által, ami során a

hangsúlyt a „trükkös” lopások során tanúsított elkövetői magatartásokra helyeztük. A preventív felvilágosító előadások általában az időskorú, egyedül élő személyek lakásán történtek, de nagyobb közösségben is tartottunk előadásokat ( Öregek Otthonában, Nyugdíjas Klubban ). 2012-ben is folytattuk a már hagyományosnak mondható prevenció előadásokat az egyházak segítségével. Ennek eredményeként számos eszközt szereztek be és új, hasznos ismeretekkel gazdagodtak az időskorúak a későbbi áldozattá válás elkerülése érdekében.

### **II. 3. Együtműködés**

*A Kazincharcikai Rendőrkapitányság más szerveivel és rendőrőrsével, továbbá a Kazincharcikai Járási Ügyvérséggel és Járási Bírósággal való együtműködésünk, kapcsolatunk napi szintű, a szervek közötti információáramlás, információátadás és felhasználás kölcsönös és folyamatos.*

Feladatrendszerünkben az együtműködés az illetékességi területünk valamennyi önkormányzatával, jegyzőjével és képviselő testületével továbbra is elsődleges prioritást élvez.

Munkánk megítélése szempontjából nagyon fontos számunkra a statisztikai mutatókon túl, a lakossági és civilszféra, illetve az önkormányzatok véleménye is.

A tavalyi évben is törekedtünk arra, hogy a szakmai felügyeleti szervek elvárásai mellett fokozottan megfeleljünk a területünkön élő lakosság elvárásainak a közbiztonság és a közterületek rendjének fenntartásában.

2012. évben - az előző évekhez hasonlóan - jelentős segítséget kaptunk a területünkön működő polgárőr egyesületektől, melyet ezúton is szeretnénk megköszönni.

Szoros együtműködés kialakítására törekedtünk a területünkön található társadalmi,- és civil szervezetekkel, illetve vagyonvédelmi feladatok megbízásával foglalkozó gazdasági szervezetekkel.

Havi szinten több közös szolgálatot, illetve akciót szerveztünk ezen szervezetek tagjaival, amiket a jövőben is folytatni kívánunk.

Több közös szolgálatot teljesítettünk halőrökkel, erdészekkel, vadőrökkel.

Az illetékességi területünkön erdővel rendelkező erdő birtokossági társulások tagjaival a rendőr járőrök több alkalommal különböző napszakokban láttak el közös szolgálatot a falopások megelőzése és megakadályozása érdekében. A közös szolgálatoknak köszönhetően csökkenés mutatkozott a falopások miatt elrendelt nyomozások számában.

### **III. A közbiztonság javítás érdekében tervezett feladatok**

Célunk, az ideálshoz közelítő, mindenki számára elfogadható közbiztonság, közrend biztosítása. Ebből következően meg kívánunk felelni a társadalmi, önkormányzati elvárásoknak. Ilyen elvárásként fogalmazódott már meg számtalan alkalommal, hogy a korábbiaktól eltérően, szeretnék, ha nagyobb számban lenne jelen a körzeti megbízott az illetékességi területén.

Bánhorváti község körzeti megbízottja Holló Péter r. ftzls. Úr a szolgálat ellátása során kiemelt figyelemmel kíséri a település közbiztonsági és bűnügyi helyzetét.

A parancsnoki tevékenység során az általuk valamint a lakosság által adott jelzések alapján kerül megszervezésre a közterületi szolgálat, melyben prioritást élvez a lakosság szubjektív biztonságérzetét fokozottan befolyásoló tényezők kiküszöbölése. A szolgálati feladatok napi szinten követik a településen előforduló eseményeket különös figyelemmel azok jövőbeni ismétlődésének megakadályozására.

A közterületi szolgálat a kapitányságvezető által aláírt szórólapot helyez el a lakosok postaládájába, melyben tájékoztatja, hogy a rajta feltüntetett időpontban ellenőrzést végzett a területen valamint azt, hogy tapasztalt-e valamilyen jogsértést. A szórólapon egyéb a rendőrség elérhetőségével kapcsolatos információk is rendelkezésre állnak.

Hasonló szórólapok és bűnmegelőzési tájékoztatók kerültek és kerülnek a jövőben is kiosztásra iskolákban, önkormányzatokon, orvosi rendelőkben, valamint személyesen, ahol személyes megjelenése esetén a körzeti megbízott külön bűnmegelőzési tájékoztatást nyújt.

A Polgármesteri Hivatal által rendelkezésünkre bocsátott ütemterv alapján lehetőség szerint megjelentünk a havonta esedékes segély kifizetéseken, amely rendőri jelenlétnel köszönhetően sikerült megelőzni az ahhoz kapcsolódó atrocitásokat. A folyamatos rendőri jelenlét biztosítása érdekében a jövőre nézve a szolgálat ezen időpont figyelembevételével kerül megszervezésre.

A helyi körzeti megbízott közös szolgálatot látnak el a település polgárőr tagjaival. A polgárőrséggel jó kapcsolatot ápolunk, de azért szükséges a további együttműködés megerősítése.

Több esetben tartottunk közbiztonsági-közlekedési akciókat valamint közös ellenőrzéseket a környék tavain valamint a Sajó folyó partján. A településen előforduló kisebb lopások vonatkozásában is nagy segítséget jelent a polgárőrség tagjai által átadott információ, így több esetben sikerült a tolvajokat kézre keríteni.

Az eljárások során a jövőre nézve is célul tűztük ki és arra törekszünk, hogy az elkövető minél gyorsabban bíróság elé kerüljön, így renitens bűnelkövetők esetében mihamarabb esély látszik arra, hogy elzárás esetén öt távol tartsuk településeinktől, illetve lakosságunktól, vagy elzárással fenyegetett felfüggesztett büntetés esetén a jövőben tartózkodjon a bűncselekmények elkövetésétől.

#### **Főbb célkitűzéseink, feladataink 2013. évre**

- A vagyon elleni bűncselekmények számának visszaszorítása, a kármegetérülési mutatók növelése.
- Biztosítani kell, hogy a végrehajtói állomány és lakossági kapcsolattartása tovább javuljon.
- A szabálysértési őrizetek és a bíróság elé állítások alkalmazásának emelkedő tendenciáját fenn kell tartani.
- A látható rendőrség szellemében a rendőri jelenlét fokozása, módszereinek kidolgozása, a közterületi intézkedés dokumentálási feltételeinek javítása.
- Ittas járművezetők forgalomból történő kiszűrése, illetve ittas állapotban okozott balesetek számának csökkentése, megelőzése.
- A lakossági vélemények alapján készült bűnügyi ponttérkép széleskörű alkalmazása a bűnmegelőzés érdekében.
- A kábítószer-bűnözés elleni hatékony fellépés, mind a felderítés, mind a fiatalokat célzó felvilágosító, megelőző munka terén.

- Magas színvonalú kommunikációs tevékenység a terület lakosságát érintő információk - médián keresztül történő - továbbítása érdekében.

2013. évben mindent megteszünk annak érdekében, a lakosság szubjektív biztonságérzetét tovább növeljük, a közrendet, a közbiztonságot a lehető legmagasabb színvonalon garantáljuk a teljes lakosság számára.

Munkánk során hatékony együttműködést alakítottunk ki az önkormányzattal a társszervekkel, a területünkön működő polgárőr szervezetekkel, és más társadalmi- és civil szervezetekkel. Minden törvényes eszközzel azon dolgozunk, hogy az itt élők és ide érkezők számára stabil közrendet, biztonságot és nyugodt környezetet tartsunk fenn.

Kérem Bánhorvati község önkormányzatát, hogy a jövőre nézve továbbra is segítsék munkánkat, támogassanak minket közös céljaink megvalósítása érdekében.

**Sajókaza, 2013. augusztus 29.**

**Bácsik Sándor r. őrnagy**  
mb. őrsparancsnok

### 1. számú melléklet

**Az összes ismertté vált bűncselekmény alakulása településenként a Sajókazai Rendőrőrs illetékességi területén**

Település	2011. év	2012. év
Bánhorvati	20	16
Dédestapolcsány	25	19
Múcsony	97	96
Mályinka	6	17
Nagybarca	66	4
Sajógalgóc	3	8
Sajóivánka	16	27
Sajókaza	106	165
Szuhakálló	39	41
Tardona	5	13
Vadna	13	13
Összesen	396	419

Forrás: ENYÚBS

### 2. számú melléklet

**Az ismertté vált bűncselekmények alakulása bűncselekmény kategóriánként a Sajókazai Rendőrőrs illetékességi területén**

Megnevezés	Bűncselekmények száma	
	2011. év	2012. év
<b>Ismertté vált bűncselekmények száma</b>	396	419
<i>Állam, béke, emberiség ell. bcs.</i>	0	0
<i>Személy elleni bcs.</i>	32	35
<i>Közlekedési bűncselekmények</i>	13	12
<i>Házasság, család, ifj. nemi erkölcs ell. bcs.</i>	16	3
<i>Államig., igazságszolg., közélet tiszt. ell. bcs.</i>	11	4
<i>Közrend elleni bcs.</i>	68	88
<i>Gazdasági bcs.</i>	8	7
<i>Vagyon elleni bcs.</i>	248	270
<i>Aránya az összes bcs. számához</i>	<b>62,62%</b>	<b>64,43%</b>

Forrás: ENYÜBS

**3. számú melléklet**

**Az ismertté vált bűncselekmények alakulása bűncselekmény kategóriánként Bánhorvati területén**

Megnevezés	Bűncselekmények száma	
	2011. év	2012. év
<b>Ismertté vált bűncselekmények száma</b>	20	16
<i>Állam, béke, emberiség ell. bcs.</i>	0	0
<i>Személy elleni bcs.</i>	3	3
- emberölés	0	0
ebből: - kísérlet	0	0
- szándékos testi sértés	3	1
<i>Közlekedési bűncselekmények</i>	0	0
- ittas vezetés	0	0
<i>Házasság, család, ifj. nemi erkölcs ell. bcs.</i>	0	1
- erőszakos közöszlés	0	0
<i>Államig., igazságszolg., közélet tiszt. ell. bcs.</i>	3	0
- hivatalos személy elleni erőszak	0	0
<i>Közrend elleni bcs.</i>	4	2
- garázdaság	3	1
<i>Gazdasági bcs.</i>	0	1
- pénzhamisítás	0	0
<i>Vagyon elleni bcs.</i>	10	9



- lopás	3	5
- betöréses lopás	1	1
- rablás	0	0
Vagyon ell. bcs. aránya az összes bcs. számához	50%	56,25%

Forrás: ENYÜBS

#### 4. számú melléklet

##### A vagyon elleni bűncselekmények településenkénti megoszlása

Település	2011. év	2012. év
Bánhorvati	10	9
Dédestapolcsány	12	12
Múcsony	63	60
Mályinka	2	10
Nagybarca	56	2
Sajógalgóc	2	6
Sajóivánka	11	25
Sajókaza	59	102
Szuhakálló	22	30
Tardona	4	9
Vadna	7	5
Összesen	248	270

Forrás: ENYÜBS

#### 5. számú melléklet

##### A személy elleni bűncselekmények településenkénti alakulása

Település	2011. év	2012. év
Bánhorvati	3	3
Dédestapolcsány	1	1

Múcsony	8	11
Mályinka	2	1
Nagybarca	3	0
Sajógalgóc	1	2
Sajóivánka	2	0
Sajókaza	12	13
Szuhakálló	0	1
Tardona	0	2
Vadna	0	1
Összesen	32	35

Forrás: ENYÜBS

**6. sz. melléklet**

**Közrendvédelmi statisztika a Sajókazai Rendőrőrs illetékességi területén  
2012. évben RZS Neo adatok alapján**

<b>Intézkedések</b>	<b>2011. év</b>	<b>2012. év</b>
Szabs. előkészítő eljárás	0	144
Elfogás	34	33
Tettenérés	11	22
Körözés	13	11
Előállítás	199	131
Szabálysértési feljelentés	326	255
Büntető feljelentés	136	171
Közigazgatási eljárás	352	430
Helyszíni bírság	1315 fő	694 fő
Közterületi fő/óra	1801/19391	1889/21617

**7. sz. melléklet**

**Közlekedési balesetek alakulása a Sajókazai Rendőrőrs illetékességi területén 2012.  
évben RZS Neo adatok alapján**

Sérüléssel járó balesetek száma	2011. év	2012. év
Halálos	0	2
Súlyos	3	4
Könnyű	5	8
Összesen	8	14

**8. sz. melléklet**

**2012. évi személyi sérüléses közlekedési balesetek alakulása a Sajókazai Rendőrőrs illetékességi területén településenként RZS Neo adatok alapján**

Település	Könnyű sérüléses	Súlyos sérüléses	Halálos kimenetelű
Bánhorvát	1	1	
Dédestapolcsány			
Múcsony	2	1	
Mályinka			
Nagybarca			1
Sajógalgóc			
Sajóivánka	1	1	
Sajókaza			
Szuhakálló	2	1	
Tardona	1		
Vadna	1		1
Összesen	8	4	2

-.-.-

**2. napirend**

**Demeter Zoltán polgármester:** Elmondja, hogy a szociális alapfeladatok ellátására vonatkozó szerződés megkötése a következő napirend. Volt korábban is szerződés, Kazincbarcika látta el a feladatokat. Átadja a szót Dr. Szécsi Ottó jegyzőnek.

**Dr. Szécsi Ottó jegyző:** Elmondja, ezeket a feladatokat a Kazincbarcikai Kistérségi Társulás látta el a településen egy szerződés keretében, melynek a felülvizsgálata megtörtént. Ennek eredményeképpen kell a döntés meghozni a feladatok ellátása érdekében.

**Demeter Zoltán polgármester:** Kéri, hogy akinek kérdése van, az tegye fel. Kérdés, hozzászólás hiányában szavazásra bocsátja a javaslatot.

A Képviselő-testület a tagjai közül jelen lévő 6 fő közül 6 egyhangú igen szavazattal, ellenszavazat és tartózkodás nélkül fogadta el a javaslatot és az alábbi határozatot hozta:

**Bánhorvát Községi Önkormányzat Képviselő-testületének  
73/2013. (X. 16.) határozata**

**a szociális alapfeladatok ellátására vonatkozó szerződés megkötéséről**

Bánhorvát Községi Önkormányzat Képviselő-testülete a fenti tárgyú előterjesztést megtárgyalta és az alábbi döntést hozta:

1. Bánhorvát Községi Önkormányzat Képviselő-testülete úgy dönt, hogy Kazincbarcika Város Önkormányzat Képviselő-testületének 180/2013. (IX. 02.) sz. Ökt. határozatával elfogadott szociális alapfeladatok ellátására vonatkozó (hajléktalan személyek intézményi

nappali ellátása, jelzőrendszeres házi segítségnyújtás alapellátás működtetésére) szerződéseket a határozat melléklete szerint elfogadja.

2. A Képviselő-testület felhatalmazza a polgármestert, hogy a határozat mellékletét képező szerződéseket aláírja.

Felelős: polgármester

Határidő: 3 nap

**73/2013. (X. 16.) határozat 1. melléklete**

**FELADATELLÁTÁSI SZERZŐDÉS**  
Éjjeli Menedékhely–Nappali Melegedő alapellátás működtetésére

mely létrejött egyfelől:

Bánhorvati Község Önkormányzata  
székhelye: 3642 Bánhorvati, Szabadság út 32.  
törzsszáma: 726115  
adószáma: .....  
bankszámlaszáma: .....  
képviseli: Demeter Zoltán polgármester  
mint Megbízó, a továbbiakban: Megbízó

és másfelől:

Kazincbarcika Város Önkormányzata  
székhelye: 3700 Kazincbarcika, Fő tér 4. ,  
törzsszáma: 726456,  
adószáma: 15726456-2-05  
bankszámlaszáma: 11734152-15350057  
képviseli: Szitka Péter polgármester  
mint Megbízott, a továbbiakban: Megbízott

Felek között (továbbiakban: Szerződő felek), alulírott napon és helyen az alábbiak szerint:

A Szerződő felek megállapodnak abban, hogy a Megbízó a Magyarország helyi önkormányzatairól szóló 2011. évi CLXXXIX. Törvény 13. § (1) bekezdés 8. pontjában meghatározott szociális és gyermekjóléti szolgáltatások közül a nappali ellátás, hajléktalan személyek nappali melegedője szolgáltatás, mint helyben biztosítandó közfeladatról a Megbízott önkormányzattal kötött jelen feladat ellátási szerződés alapján gondoskodik.

**1. A szerződés tárgya**

Szerződő felek megállapodnak, hogy a Megbízott önkormányzat intézményén, a Szociális Szolgáltató Központon keresztül biztosítja Megbízó közigazgatási területén bejelentett lakcímmel rendelkező lakosai részére a Szociális Szolgáltató Központ által működtetett Éjjeli Menedékhely–Nappali Melegedő intézményi egység által nyújtott szolgáltatások igénybevételének lehetőségét a jelen megállapodásban foglalt feltételekkel.

A Szociális Szolgáltató Központ székhelye: 3700 Kazincbarcika, Építők útja 13-15. képviseli: István Zsolt igazgató.

**2. Megbízott kötelezettségei**

2.1. Megbízott a megjelenő szükségletek szerint biztosítja Megbízó közigazgatási területén bejelentett lakcímmel rendelkező, rászoruló lakosai részére a nappali ellátás, hajléktalan személyek nappali melegedője szolgáltatást.

2.2. A Megbízott minden évben február 15.-ig tájékoztatást nyújt az ellátottak létszámáról, valamint a tényleges bekerülés (önköltség) összegéről.

### **3. Megbízó kötelezettségei**

3.1. A Megbízó – az e szerződés szerinti feladatellátásáért – a Megbízott részére, az általa fenntartott Szociális Szolgáltató Központ–Éjjeli Menedékhely, Nappali Melegedő intézményi egységének adminisztrációja alapján, a Megbízó településen jelentkező 1 fő ellátottra jutó ellátás önköltségét fizeti meg, a ténylegesen igénybevett esetszám szerint amennyiben a normatív támogatás a feladatellátással kapcsolatos kiadásokat nem fedezi.

3.2. A Szerződő felek közötti elszámolás, illetve a számla kibocsátása a tárgyévet követő évben a költségvetési zárást követően azonnal történik.

3.3. A Megbízó kötelezi magát, hogy a 3.1. pontban leírtaknak megfelelően a Megbízott számlája alapján a számla kézhezvételétől számított 30 napon belül a Megbízott 11734152-15350057 számú számlaszámára a szolgáltatás összegét átutalással megfizeti, amennyiben a normatív támogatás a feladatellátással kapcsolatos kiadásokat nem fedezi.

### **4. A szerződés időtartama, megszűnése, szerződésszegés**

4.1. A Szerződő felek jelen szerződést határozatlan időre vonatkozóan kötik meg.

4.2. A Szerződő felek megállapodnak, hogy jelen szerződést bármelyik fél jogosult írásban, a másik fél székhelyére címzett ajánlott, vagy tértivevényes ajánlott levéllel, indokolás nélkül, 30 (harminc) napos felmondási idővel a tárgyév december 31. napjára vonatkozóan felmondani.

4.3. A Szerződő felek megállapodnak, hogy amennyiben bármelyik fél jelen szerződésből eredő lényeges kötelezettségét megszegi és szerződésszegő magatartásával írásbeli felszólítás ellenére, az abban foglalt határidőben sem hagy fel, a másik fél jogosult jelen szerződést írásban, ajánlott, vagy tértivevényes ajánlott levélben közölt azonnali hatályú felmondással megszüntetni. Felek azonnali hatályú felmondásra okot adó körülménynek tekintik, ha Megbízó a jelen szerződésben rögzített határidő lejártát követő további 10 napon belül sem tesz eleget jelen szerződés szerinti fizetési kötelezettségének.

4.4. Azonnali hatályú felmondás esetén a szerződés tértivevényes feladott levél esetében a tértivevényes szereplő átvétel időpontjában, de legkésőbb a feladástól számított ötödik naptári napon, ajánlott levél esetében a kézhezvétel napján, de legkésőbb a feladás napjától számított ötödik naptári napon szűnik meg.

4.5. Felmondás esetén Megbízottat a szerződés megszűnésének napjáig teljesített szolgáltatásai utáni időarányos díjazás illeti meg, melyet jogosult Megbízó részére kiszámlázni.

4.6. Késedelmes fizetés esetén Megbízót a Ptk. 201/A. § (2) bekezdése szerinti mértékű késedelmi kamat fizetési kötelezettség terheli.

## 5. Egyéb rendelkezések

5.1. Jelen szerződésben nem szabályozott kérdésekben a mindenkor hatályos jogszabályok rendelkezései az irányadók.

5.2. Szerződő felek megállapodnak abban, hogy jelen Megállapodásból eredő esetleges jogvitákat elsősorban tárgyalások útján, peren kívül rendezik. Amennyiben az egyeztetés eredményre nem vezetne, úgy felek kikötik – perértéktől függően – a Kazincbarcikai Járásbíróság, illetőleg a Miskolci Törvényszék kizárólagos illetékességét.

5.3. Jelen szerződés csak írásban módosítható.

5.4. Valamennyi, jelen szerződéssel kapcsolatos értesítés, nyilatkozat közlése kizárólag írásban, magyar nyelven történhet, melyet felek bármely igazolható módon, e-mailben, telefaxon, postán küldhetnek meg a másik fél részére, kivéve a felmondással kapcsolatos közléseket, melyeket az 5./ pontban írtak szerint kell a másik féllel közölni.

5.5. Kapcsolattartó személyek:

Megbízó részéről:

tel., fax:

e-mail:

Megbízott részéről: Szabóné Zsuponyó Ágnes

tel., fax: 48 / 514-774

e-mail: zsuponyo.agnes@kazincbarcika.hu

5.6. Szerződő felek rögzítik, hogy jelen megállapodás négy egymással megegyező példányban készült, melyből feleket 2-2 példány illeti meg.

Szerződő felek jelen szerződést, mint akaratukkal mindenben megegyezőt, jóváhagyólag írták alá.

....., 2013..... Kazincbarcika, 2013. szeptember 2.

Megbízó részéről:

Megbízott részéről:

.....  
Demeter Zoltán  
polgármester

.....  
Szitka Péter  
polgármester

## Záradék:

Bánhorvati Község Önkormányzatának Képviselő-testülete a feladat-ellátási szerződést a ..... számú határozatával jóváhagyta.

.....  
Demeter Zoltán  
polgármester

.....  
Dr. Szécsi Ottó  
jegyző

73/2013. (X. 16.) határozat 2. melléklete



**FELADATELLÁTÁSI SZERZŐDÉS**  
Jelzőrendszeres Házi Segítségnyújtás alapellátás működtetésére

mely létrejött egyfelől:

Bánhorvati Község Önkormányzata  
székhelye: 3642 Bánhorvati, Szabadság út 32.  
törzsszáma: 726115  
adószáma: .....  
bankszámlaszáma: .....  
képviseli: Demeter Zoltán polgármester  
mint Megbízó, a továbbiakban: Megbízó

és másfelől:

Kazincbarcika Város Önkormányzata  
székhelye: 3700 Kazincbarcika, Fő tér 4. ,  
törzsszáma: 726456,  
adószáma: 15726456-2-05  
bankszámlaszáma: 11734152-15350057  
képviseli: Szitka Péter polgármester  
mint Megbízott, a továbbiakban: Megbízott

Felek között (továbbiakban: Szerződő felek), alulírott napon és helyen az alábbiak szerint:

A Szerződő felek megállapodnak abban, hogy a Megbízó a Magyarország helyi önkormányzatairól szóló 2011. évi CLXXXIX. Törvény 13. § (1) bekezdés 8. pontjában meghatározott szociális és gyermekjóléti szolgáltatások közül a jelzőrendszeres házi segítségnyújtás szolgáltatás, mint helyben biztosítandó közfeladatról a Megbízott önkormányzattal kötött jelen feladat ellátási szerződés alapján gondoskodik.

**1. A szerződés tárgya**

Szerződő felek megállapodnak, hogy a Megbízott önkormányzat intézményén, a Szociális Szolgáltató Központon keresztül biztosítja Megbízó közigazgatási területén bejelentett lakcímmel rendelkező lakosai részére a Szociális Szolgáltató Központ által működtetett Jelzőrendszeres Házi Segítségnyújtás intézményi egység által nyújtott szolgáltatások igénybevételének lehetőségét a jelen megállapodásban foglalt feltételekkel.

A Szociális Szolgáltató Központ székhelye: 3700 Kazincbarcika, Építők útja 13-15. képviseli: István Zsolt igazgató.

**2. Megbízott kötelezettségei**

2.1. Megbízott a megjelenő szükségletek szerint biztosítja Megbízó közigazgatási területén bejelentett lakcímmel rendelkező, rászoruló lakosai részére, a jelzőrendszeres házi segítségnyújtás ellátás alapszolgáltatását.

2.2. A Megbízott minden évben február 15.-ig tájékoztatást nyújt az ellátottak létszámáról, valamint a tényleges bekerülés (önköltség) összegéről.

### **3. Megbízó kötelezettségei**

3.1. A Megbízó – az e szerződés szerinti feladatellátásáért – a Megbízott részére, az általa fenntartott Szociális Szolgáltató Központ – Jelzőrendszeres Házi Segítségnyújtás intézményi egységének adminisztrációja alapján, a Megbízó településen jelentkező 1 fő ellátottra jutó ellátás önköltségét fizeti meg, a ténylegesen igénybevett esetszám szerint amennyiben a normatív támogatás a feladatellátással kapcsolatos kiadásokat nem fedezi.

3.2. A Szerződő felek közötti elszámolás, illetve a számla kibocsátása a tárgyévét követő évben a költségvetési zárást követően azonnal történik.

3.3. A Megbízó kötelezi magát, hogy a 3.1. pontban leírtaknak megfelelően a Megbízott számlája alapján a számla kézhezvételétől számított 30 napon belül a Megbízott 11734152-15350057 számú számlaszámára a szolgáltatás összegét átutalással megfizeti, amennyiben a normatív támogatás a feladatellátással kapcsolatos kiadásokat nem fedezi.

### **4. A szerződés időtartama, megszűnése, szerződésszegés**

4.1. A Szerződő felek jelen szerződést határozatlan időre vonatkozóan kötik meg.

4.2. A Szerződő felek megállapodnak, hogy jelen szerződést bármelyik fél jogosult írásban, a másik fél székhelyére címzett ajánlott, vagy tértivevényes ajánlott levéllel, indokolás nélkül, 30 (harminc) napos felmondási idővel a tárgyév december 31. napjára vonatkozóan felmondani.

4.3. A Szerződő felek megállapodnak, hogy amennyiben bármelyik fél jelen szerződésből eredő lényeges kötelezettségét megszegi és szerződésszegő magatartásával írásbeli felszólítás ellenére, az abban foglalt határidőben sem hagy fel, a másik fél jogosult jelen szerződést írásban, ajánlott, vagy tértivevényes ajánlott levélben közölt azonnali hatályú felmondással megszüntetni. Felek azonnali hatályú felmondásra okot adó körülménynek tekintik, ha Megbízó a jelen szerződésben rögzített határidő lejártát követő további 10 napon belül sem tesz eleget jelen szerződés szerinti fizetési kötelezettségének.

4.4. Azonnali hatályú felmondás esetén a szerződés tértivevénnyel feladott levél esetében a tértivevényen szereplő átvétel időpontjában, de legkésőbb a feladástól számított ötödik naptári napon, ajánlott levél esetében a kézhezvétel napján, de legkésőbb a feladás napjától számított ötödik naptári napon szűnik meg.

4.5. Felmondás esetén Megbízottat a szerződés megszűnésének napjáig teljesített szolgáltatásai utáni időarányos díjazás illeti meg, melyet jogosult Megbízó részére kiszámlázni.

4.6. Késedelmes fizetés esetén Megbízót a Ptk. 201/A. § (2) bekezdése szerinti mértékű késedelmi kamat fizetési kötelezettség terheli.

## **5. Egyéb rendelkezések**

5.1. Jelen szerződésben nem szabályozott kérdésekben a mindenkor hatályos jogszabályok rendelkezései az irányadók.

5.2. Szerződő felek megállapodnak abban, hogy jelen Megállapodásból eredő esetleges jogvitákat elsősorban tárgyalások útján, peren kívül rendezik. Amennyiben az egyeztetés eredményre nem vezetne, úgy felek kikötik – perértéktől függően – a Kazincbarcikai Járásbíróság, illetőleg a Miskolci Törvényszék kizárólagos illetékességét.

5.3. Jelen szerződés csak írásban módosítható.

5.4. Valamennyi, jelen szerződéssel kapcsolatos értesítés, nyilatkozat közlése kizárólag írásban, magyar nyelven történhet, melyet felek bármely igazolható módon, e-mailben, telefaxon, postán küldhetnek meg a másik fél részére, kivéve a felmondással kapcsolatos közléseket, melyeket az 5./ pontban írtak szerint kell a másik féllel közölni.

5.5. Kapcsolattartó személyek:

Megbízó részéről:

tel., fax:  
e-mail:

Megbízott részéről: Szabóné Zsuponyó Ágnes

tel., fax: 48 / 514-774  
e-mail: zsuponyo.agnes@kazincbarcika.hu

5.6. Szerződő felek rögzítik, hogy jelen megállapodás négy egymással megegyező példányban készült, melyből feleket 2-2 példány illeti meg.

Szerződő felek jelen szerződést, mint akaratukkal mindenben megegyezőt, jóváhagyólag írták alá.

....., 2013..... Kazincbarcika, 2013. szeptember 2.

Megbízó részéről:

Megbízott részéről:

.....  
Demeter Zoltán  
polgármester

.....  
Szitka Péter  
polgármester

### **Záradék:**

Bánhorvátí Község Önkormányzatának Képviselő-testülete a feladat-ellátási szerződést a ..... számú határozatával jóváhagyta.

.....  
Demeter Zoltán  
polgármester

.....  
Dr. Szécsi Ottó  
jegyző

### 3. napirend

**Demeter Zoltán polgármester:** Elmondja, hogy lakossági kérelem érkezett azért, hogy alkossa meg a Képviselő-testület a helyi égetés szabályait. Átadja a szót Dr. Szécsi Ottó jegyzőnek.

**Dr. Szécsi Ottó jegyző:** Elmondja, hogy Magyarország helyi önkormányzatairól szóló 2011. évi CLXXXIX. törvény 13.§ (1) bekezdés 5.) pontjában meghatározott feladatkörében eljárva és a környezet védelmének általános szabályairól szóló 1995. évi LIII. Tv. 48. § (4) bekezdés b) pontjában kapott felhatalmazás alapján Bánhorváti Községi Önkormányzat Képviselő-testülete az avar és kerti hulladékok nyílttéri égetéséről rendeletet alkothat. Amennyiben a rendelet elfogadásra kerül, úgy annak rendelkezési szerint lehet csak a településen égetni.

**Demeter Zoltán polgármester:** Kéri, hogy akinek kérdése van az tegye fel.

**Ombódi Zsolt képviselő:** Javasolja, hogy a szombati nap helyett másik nap kerüljön meghatározásra.

**Dr. Szécsi Ottó jegyző:** Véleménye szerint akkor a hétfői és csütörtöki napokat lehetne előírn.

**Demeter Zoltán polgármester:** Javasolja, hogy hétfő és csütörtök legyen az égetésre kijelölt nap. Kéri, hogy akinek további kérdése van tegye fel. További kérdés és hozzászólás hiányában szavazásra bocsátja a rendeletet elfogadását azzal a módosítással, kerti hulladék égetése minden év március 15. és április 15. között, valamint október 15. és november 15. között történhet hétfői és csütörtöki napokon (amennyiben az nem ünnepnap) 8-16 óra között. A Képviselő-testület a tagjai közül jelen lévő 6 fő közül 6 egyhangú igen szavazattal, ellenszavazat és tartózkodás nélkül fogadta el a javaslatot és az alábbi rendeletet alkotta:

#### Bánhorváti Községi Önkormányzat Képviselő-testületének 8/2013.(X. 17.) önkormányzati rendelete az avar és kerti hulladékok nyílttéri égetéséről

Bánhorváti Községi Önkormányzat Képviselő-testülete Magyarország helyi önkormányzatairól szóló 2011. évi CLXXXIX. törvény 13.§ (1) bekezdés 5.) pontjában meghatározott feladatkörében eljárva és a környezet védelmének általános szabályairól szóló 1995. évi LIII. Tv. 48. § (4) bekezdés b) pontjában kapott felhatalmazás alapján Bánhorváti Községi Önkormányzat Képviselő-testülete az avar és kerti hulladékok nyílttéri égetéséről – a helyi körülmények megfelelő szabályozása érdekében, az Országos Tűzvédelmi Szabályzat rendelkezéseivel összhangban a következőket rendeli el:

#### 1. §

#### A rendelet célja és hatálya

(1) A rendelet célja az avar és kerti hulladékok nyílttéri égetésére vonatkozó olyan szabályok megállapítása, melyek adott körülmények között a levegő tisztaságának védelmét elvárható és betartható módon biztosítják.

(2) A rendelet hatálya Bánhorvati község közigazgatási területére terjed ki.

(3) A rendelet hatálya minden természetes és jogi személyre, jogi személyiséggel nem rendelkező szervezetre kiterjed.

(4) A rendelet hatálya erdő területre nem terjed ki.

## **2. §**

### **Értelmező rendelkezések**

(1) Avar és kerti hulladék: a kert használata során keletkező és további hasznosításra nem kerülő növényi maradvány (fű, falomb, nyesedék, egyéb növényi maradványok).

(2) Hasznosítás: kerti hulladék komposztálása.

(3) Tároló edény: hulladékgyűjtő tartály, konténer, egyéb tartály, papír vagy műanyag zsák.

## **3. §**

### **Kerti hulladék kezelésére vonatkozó szabályok**

(1) A kórokozótól és kártevőtől mentes, egészséges kerti hulladék komposztálása, hasznosítása javasolt.

(2) Az ingatlanon keletkező nagyobb mennyiségű kerti hulladék szabályos kezelése az ingatlantulajdonos/használó feladata.

## **4. §**

### **Az égetés szabályai**

(1) Kerti hulladék égetése minden év március 15. és április 15. között, valamint október 15. és november 15. között történhet hétfői és csütörtöki napokon (amennyiben az nem ünnepnap) 8-16 óra között.

(2) Égetni csak megfelelően kialakított helyen, vagyoni és személyi biztonságot nem veszélyeztető módon, nagykorú cselekvőképes személy folyamatos felügyelete, és a lakókörnyezet lehető legkisebb zavarása mellett szabad.

(3) Az ingatlan tulajdonosa, kezelője, bérlője (továbbiakban együtt: tulajdonos) az égetés során köteles gondoskodni a szükséges tűzoltási feltételekről, eszközökről (pl.: oltóvíz, homok, stb.) A füst képződés csökkentése érdekében az avart és a kerti hulladékot előzetesen szikkasztani, szárítani kell, és az eltűzelés csak folyamatosan kis adagokban történhet.

(4) Egyszerre nagyobb mennyiségű avar- és kerti hulladék elégetési szándék esetén a szomszédokat tájékoztatni kell az égetés várható időpontjáról. Az égetés egy alkalommal maximum 4 óráig tarthat.

(5) Tilos az avar és kerti hulladék égetése az (1) bekezdésben engedélyezett időszakon kívül, valamint párás, ködös, esős időben illetőleg erős szél esetén. A kerti hulladékkal együtt kommunális, veszélyes és ipari eredetű hulladék nem égethető. (pl. műanyag gumi, vegyszer, festék, ezek maradványai, stb.) Az égetés folyamatának gyorsítására éghető folyadék (pl. benzín, gázolaj, stb.) légszennyező vagy bűzös segédanyag nem használható.

(6) Az égetés végén meg kell győződni arról, hogy a tűz elhamvadt és gondoskodni kell annak belocsolásáról, vagy vékony földréteggel történő lefedéséről.

#### 5. §

A hatóságilag elrendelt általános tűzgyújtási tilalom alól a rendelet nem ad felmentést.

#### 6. §

(1) Közterületen avar és kerti hulladék égetése tilos, kivéve a jegyző engedélyével.

(2) Lábon álló növényzet, tarló égetése tilos.

(3) Tilos égetni kisméretű, közepesméretű és nagyméretű vezetékek alatt.

(4) Tilos égetni távközlési vezetékek alatt.

(5) Védett természeti területen avar égetése tilos, indokolt esetben csak a jegyző adhat felmentést a tilalom alól.

#### 7.§

##### Szabadtéri tűzgyújtás szabályai

(1) A szabadtéri tűzgyújtás, tüzelőberendezés-használat kizárólag a jogszabályokban meghatározott tűzvédelmi követelmények és műszaki mentéssel kapcsolatos feladatok szigorú betartásával történhet.


#### 8. §

##### Záró rendelkezés

A rendelet a kihirdetés napját követő napon lép hatályba.

  
Demeter Zoltán  
polgármester



  
Dr. Szécsi Ottó  
jegyző

#### 4. napirend

**Demeter Zoltán polgármester:** Elmondja, hogy a település rendezési terve felülvizsgálatra került. A folyamat még a tavalyi évben elkezdődött, melynek utolsó állomása az, hogy a Képviselő-testület elfogadja. Átadja a szót Dr. Szécsi Ottó jegyzőnek.

**Dr. Szécsi Ottó jegyző:** Elmondja, hogy a rendezési tervet tíz évente aktualizálni kell és a szükséges változásokat átvezetni rajta. Hosszas folyamat volt, amíg a Képviselő-testület elé került az anyag. Részletesen ismerteti a változásokat.

**Demeter Zoltán polgármester:** Kéri, hogy akinek kérdése van tegye fel. Kérdés és hozzászólás hiányában kéri a Képviselő-testületet a javaslat elfogadására.

A Képviselő-testület a tagjai közül jelen lévő 6 fő közül 6 egyhangú igen szavazattal, ellenszavazat és tartózkodás nélkül megszavazta a javaslatot és a következő határozatot hozta:

#### Bánhorváti Községi Önkormányzat Képviselő-testületének 74/2013. (X. 16.) határozata

#### Bánhorváti közigazgatási területére készített településszerkezeti terv elfogadásáról

A Képviselő-testület az előterjesztést megtárgyalta és az alábbi határozatot hozza:

- 1.) Az Önkormányzat a Településszerkezeti Terv szöveges munkarészét a Településszerkezeti Leírás szerint állapítja meg.
- 2.) A településfejlesztési, településrendezési tevékenységek engedélyezése során a Településszerkezeti Tervben és az elválaszthatatlan részét képező Településrendezési Leírásban foglaltakat együttesen kell alkalmazni.

Felelős: Demeter Zoltán polgármester  
Határidő: 10 nap

**Demeter Zoltán polgármester:** Kéri, hogy akinek kérdése van a rendelet módosítással kapcsolatban tegye fel. Kérdés és hozzászólás hiányában kéri a Képviselő-testületet a rendelet módosítás elfogadására.

A Képviselő-testület a tagjai közül jelen lévő 6 fő közül 6 egyhangú igen szavazattal, ellenszavazat és tartózkodás nélkül megszavazta a rendelet módosítást és a következő rendeletet alkotta:

#### Bánhorváti Községi Önkormányzat Képviselő-testületének 9/2013. (X. 24.) önkormányzati rendelete

#### Bánhorváti Község helyi építési szabályzatáról szóló 4/2004. (IV. 15.) rendeletének módosításáról

Bánhorváti Községi Önkormányzat Képviselő-testülete Magyarország helyi önkormányzatairól szóló 2011. évi CLXXXIX. törvény 13. § (1) bekezdés 1. pontjában meghatározott feladatkörében eljárva, az épített környezet alakításáról és védelméről szóló 1997. évi LXXVIII. törvény 62. § (6) bekezdés 6. pontjában, valamint a 13. § (1) bekezdésében kapott felhatalmazás alapján, Bánhorváti Község helyi építési szabályzatáról szóló 4/2004. (IV. 15.) rendeletének módosításáról az alábbi rendeletet alkotja:

#### 1. §

(1) Bánhorváti Község helyi építési szabályzatáról szóló 4/2004. (IV. 15.) rendeletének (továbbiakban: rendelet) 4. § szövegrész helyébe a

#### „4. §

(1) A beépítésre szánt terület az alábbi terület-felhasználási egységekre (építési övezetek) tagozódik:

- a) **Lf-1, Lf-2, Lf-3, Lf-4** falusias lakóterületek övezetei
- b) **Lk**- kisvárosi lakóterület övezete
- c) **Vt-1, Vt-2, Vt-3** településközpont vegyes terület övezetei
- d) **Gksz**- kereskedelmi szolgáltató gazdasági terület övezete
- e) **Gip** - ipari gazdasági terület övezete
- f) **Kp, Kmt, Km, Ksp, Kpi, Kc, Kpa** különleges beépítésre szánt területek övezetei (Platthy-kastély, műemléki templom és kertje, volt uradalmi magtár, sportpálya, pincés terület, ökokemping, panzió)

(2) A beépítésre nem szánt terület a következő terület-felhasználási egységekre (övezetek) tagozódik:

- a) **Kkt, Kkm, Kkz, Kkl . Kkpi, Kkpa** különleges beépítésre nem szánt területek övezetei (temető, méhészet, zagytér, lovaspálya ,pincés terület, palackozó)
- b) **KÖu-3, KÖu-4 KÖu-5, KÖu-6, KÖu-7** közötti közlekedési területek (országos mellékút, kiszolgáló út, települési összekötőút, önálló gyalogút mezőgazdasági főgyűjtő út,
- c) **Z** zöldterületek övezetei
- d) **Ev** védelmi rendeltetésű erdőterület övezetei
- e) **Má-I, Má-E** általános mezőgazdasági rendeltetésű terület (intenzív használatú szántó, extenzív használatú rét, legelő )  
**Má-Ix, Má-Ex** korlátozott használatú mezőgazdasági rendeltetésű területek  
**Mk-1, Mk-2** kertés mezőgazdasági területek övezetei
- f) **V-1, V-2, V-3, V-4** vízgazdálkodási területek övezetei (patak, Lázberci-tározó, vízmű üzemi terület, árvédelmi töltés)” szöveg lép.

(2) A rendelet 13. § szövegrész helyébe az alábbi

#### „13. §

(1) A falusias lakóterület övezetei az Lf-1, Lf-2, Lf-3, Lf-4 jelűek.

(2) A falusias lakóterületen elhelyezhető:

1. lakóépület,
2. mező- és erdőgazdasági (üzemi) építmény,
3. kereskedelmi, szolgáltató, vendéglátó épület,



4. szálláshely szolgáltató épület,
5. kézműipari építmény,
6. helyi igazgatási, egyházi, oktatási, egészségügyi, szociális épület,
7. sportépítmény.

(2) A falusias lakóterületen elhelyezhető a terület rendeltetésszerű használatát nem zavaró hatású egyéb - nem nagyüzemi - gazdasági tevékenység céljára szolgáló építmény is.

(3) Az épületek és épületrészek homlokzata természetes anyagú (kő, fa, tégl, stb), vagy a természetes anyagok megjelenésével azonos, ahhoz közeli tónusú és színű felületképzéssel készülhet. Tipikusan harsány színek a falfelületek színezésére és a tetőhéjalásra nem alkalmazhatóak.

(4) Az épületek, építmények környezetének parkosítása kizárólag tájba illő, nem invázió öshonos növényekkel történhet.

(5) A falusias lakóterület övezeteiben a telkek beépítésének módját, a kialakítható legkisebb telekterület méretét, a beépítettség megengedett legnagyobb mértékét, a megengedett legnagyobb építmény magasságát, valamint zöldfelület legkisebb mértékét a rendelet 1. mellékletének I. táblázata tartalmazza. " szöveg lép.

(3) A rendelet 14. § szövegrész helyébe az alábbi

„14. §

(1) A településközpont vegyes terület (Vt) több önálló rendeltetési egységet magába foglaló, lakó és olyan helyi települési szintű igazgatási, kereskedelmi, szolgáltató, vendéglátó, szálláshely szolgáltató, egyházi, oktatási, egészségügyi, szociális épületek, valamint sportlétesítmények elhelyezésére szolgál, amelyek alapvetően nincsenek zavaró hatással a lakófunkcióra.

(2) A településközpont vegyes területen elhelyezhető:

- lakóépület,
- igazgatási épület,
- kereskedelmi, szolgáltató, vendéglátó, szálláshely szolgáltató épület (pl. piac),
- egyéb közösségi szórakoztató épület,
- egyházi, oktatási, egészségügyi, szociális épület,
- sportépítmény helyezhető el.

(3) A településközpont vegyes területen magasabb szintű jogszabály rendelkezéseinek figyelembevételével kivételesen elhelyezhető:

- nem zavaró hatású egyéb gazdasági építmény
- termelő kertészeti építmény

(4) A településközpont vegyes területen nem helyezhető el önálló parkoló terület és garázs a 3,5 t önsúlynál nehezebb tehergépjárművek és az ilyeneket szállító járművek számára.

(5)Tilos az övezetben a sugárzott hírközlés tornyainak létesítése, illetve lemezházas transzformátor és épített gáznyomás szabályozó elhelyezése." szöveg lép.

(4) A rendelet 15. § szövegrész helyébe a

„15. §

(1) A településközpont vegyes terület (Vt) építési övezetei:

*Vt-1 - településközpont vegyes terület, jellemzően lakóépületek elhelyezésére szolgáló övezet.*

*Vt-2 - településközpont vegyes terület, jellemzően intézmények elhelyezésére szolgáló övezet.*

*Vt-3 - településközpont vegyes terület, jellemzően műemlékek övezete.*

(3) Az övezetre vonatkozó értékeket a rendelet 1. számú melléklet II. TÁBLÁZAT tartalmazza

(4) Közterület felőli telekhatáron maximum 1,4 m magas, áttört kerítés építhető.

(5) Az övezetben nyúlványos (nyeles) telek nem alakítható ki.” szöveg lép.

(5) A rendelet 16. § szövegrész helyébe a

„16. §

(1) A különleges beépítésre szánt területbe (Kp) azok az övezetek tartoznak, amelyek a rajtuk elhelyezendő építmények különlegessége miatt (helyhez kötöttek, jelentős hatást gyakorolnak a környezetükre, vagy a környezetük megengedett külső hatásaitól is védelmet igényelnek), a települési infrastruktúra jelentős intézményei.

(2) A különleges területek terület felhasználási módja szerint különleges területnek minősülnek az alábbi létesítmények elhelyezésére kijelölt területek övezetei:

- Kp** - Platty-kastély és parkja
- Kmt** - műemléki templom és kertje
- Km** - magtár (volt uradalmi)
- Kpi** - pincés terület
- Kc** - ökokemping
- Kpa** - panzió
- Ksp** - sportpálya

(3) Az övezetben a rendeltetésnek megfelelő épületek és építmények helyezhetők el. Az övezetre vonatkozó értékeket a rendelet 1. számú mellékletének III. táblázata tartalmazza.

(4) A fenti övezetekben kizárólag a rendeltetést szolgáló épületek és építmények helyezhetők el.

(5) A szomszéd, illetve az előtte, vagy mögötte lévő tulajdonos pincéje alá üreget létesíteni tilos

(6) Legalább 1,4 m-es földtakarás biztosítása szükséges új pince létesítése esetén, a pinceüreg maximum 5 m mély, 4 m széles és 15 m hosszú lehet." szöveg lép.

(6) A rendelet 17. § szövegrész helyébe az alábbi

„17. §

(1) A kereskedelmi, szolgáltató terület [Gksz] elsősorban nem jelentős zavaró hatású gazdasági tevékenységi célú épületek elhelyezésére szolgál.

(2) Az övezetben az alábbi tevékenységek nem folytathatók:

- alapanyag, üzemanyag ügynöki nagykereskedelem,
- élőállat nagykereskedelem,
- nyers-félkész bőr nagykereskedelem,
- energiahordozó nagykereskedelem,
- fém-, érc, nagykereskedelem,
- fa, építőanyag-szaniter nagykereskedelem,
- vasárú szerelvény nagykereskedelem,
- egyéb termelési célú termék nagykereskedelem,
- hulladék nagykereskedelem.

(3) Az övezetbe elhelyezhető gazdasági építmények (fő funkciók szerint):

- átrakó építmény, mérlegház
- üzletház
- raktár
- szociális helyiség építménye

(4) Az övezetben a (2), (3) bekezdésekben felsorolt építményeken túlmenően elhelyezhetők olyan ipari jellegű létesítmények, melyek a lakóterületről 30 m védőtávolság betartását igénylik, de a szomszédos üzem funkcióját nem zavarják. (ipari, építőipari, tárolás, raktározás, településgazdálkodás, energiaipari létesítmények)

(5) A teljes közművesítettség (vezetékes gázhálózat kivételével) a technológiához tartozó ellátó és biztonsági rendszerek kialakítása kötelező. A technológiai tervnek igazolnia kell az övezetre vonatkozó környezetvédelmi előírások betarthatóságát.

(6) Az övezetre vonatkozó értékeket az 1. mellélet V.TÁBLÁZAT tartalmazza.

(7) Az övezetben a szennyvizek szikkasztása átmenetileg sem engedhető meg. A szennyvíz csatornahálózat kiépítése után a hálózatra való rákötés kötelező." szöveg lép.

2. §

(1) A rendelet az alábbi 18. §-al egészül ki:

„18. §

(1) Az ipari terület, olyan gazdasági célú ipari építmények elhelyezésére szolgál, amelyek más beépítésre szánt területen nem helyezhetők el. Az ipari terület lehet egyéb ipari terület is.

(2) A jelentős mértékű zavaró hatású ipari terület a különlegesen veszélyes (pl. tűzrobbanás-, fertőzőveszélyes), bűzös vagy nagy zajjal járó gazdasági tevékenységhez szükséges építmények az övezetben nem helyezhetők el.

(3) Az egyéb ipari terület elsősorban az ipari, az energiaszolgáltatási és a településgazdálkodás építményei elhelyezésére szolgál.

(4) Az ipari gazdasági területen kivételesen elhelyezhető:

a) a gazdasági tevékenységi célú épületen belül a tulajdonos, a használó és a személyzet számára szolgáló lakások,

b) egyházi, oktatási, egészségügyi, szociális épületek.

(5) Az övezetben az (4) bekezdésben felsorolt építményeken túlmenően elhelyezhetők olyan ipari jellegű létesítmények, melyek a lakóterülettől védőtávolság betartását nem igénylik, a szomszédos üzem funkcióját nem zavarják. A technológiai tervnek igazolnia kell az övezetre vonatkozó környezetvédelmi előírások betarthatóságát.

(6) Az övezetre vonatkozó értékeket az 1. mellélet VI.TÁBLÁZAT tartalmazza." szöveg lép.

(2) A rendelet 20. § szövegrész helyébe az alábbi

*„Különleges beépítésre nem szánt területek*

#### 20. §

(1) A különleges beépítésre nem szánt területbe azok az övezetek tartoznak, amelyek a rajtuk elhelyezendő építmények különlegessége miatt (helyhez kötöttek, jelentős hatást gyakorolnak a környezetükre, vagy a környezetük megengedett külső hatásaitól is védelmet igényelnek), a települési infrastruktúra jelentős intézményei.

(2) Az övezetben a rendeltetésnek megfelelő épületek és építmények helyezhetők el.

(3) Különleges területnek minősülnek az alábbi létesítmények elhelyezésére kijelölt területek övezetei:

**Kkt** - temető

**Kkz** - zagytér

**Kkl** - lovarda

**Kkm** - méhészet

**Kkpi** - pincés terület

**Kkpa** - palackozó

(4) Az övezetre vonatkozó értékeket az 1. melléklet VII.TÁBLÁZAT tartalmazza

(5) A zagytér övezetében a területen őshonos, nem invazív növényfajokból álló védőfásítás szükséges a telekhatáron belül 5 m-es sávban.

(6) Az övezetben a szennyvizek szikkasztása átmenetileg sem engedhető meg. A szennyvíz csatornahálózat kiépítése után a hálózatra való rákötés kötelező." szöveg lép.

(3) A rendelet 23. § szövegrész helyébe az alábbi

*„A közlekedési területek általános előírásai*

#### 23. §

(1) Az övezet az országos és helyi közutak, a kerékpárutak, a gépjármű várakozó helyek (parkolók) – a közterületnek nem minősülő telken megvalósuló kivételével -, a járdák és gyalogutak, mindezek csomópontjai, vízvezetési rendszere és környezetvédelmi létesítményei, továbbá a közművek és a hírközlés építményeinek elhelyezésére szolgál. A közutak elhelyezése céljából a településszerkezeti terven ábrázoltaknak megfelelően útkategóriáktól függően, legalább a következő szélességű építési területet kell biztosítani, amennyiben a HÉSZ arról másként nem rendelkezik:

Törzshálózati jelentőségű út esetén	30 m
Országos mellékutak esetén	22 m
Helyi gyűjtőutak esetén	16 m
Külterületi fő dűlőutak esetén	12 m
Kiszolgáló utak esetén	10 m
Kerékpárút esetén	3 m

(2) A közlekedési területen elhelyezhető a közlekedés kiszolgálói:  
Közlekedési létesítmények  
Közművek és hírközlési létesítmények.

(3) Az országos közutakat érintő új csomópontok vagy útcsatlakozások tervezésekor figyelembe kell venni a vonatkozó hatályos jogszabályokat és szabványokat.

(4) A közutakat az alábbi övezetekbe kell besorolni

- országos mellékút **KÖu-3**
- települési összekötő út, **KÖu-4**,
- kiszolgáló út, lakóút **KÖu-5**,
- önálló gyalogút **KÖu-6**,
- mezőgazdasági főgyűjtő út **KÖu-7**

(5) A 10 gépjárműnél nagyobb befogadóképességű felszíni várakozó (parkoló) helyet fásítani kell. A fásítást minden megkezdett 4 db várakozó –(parkoló) hely után 1 db nagy lombkoronát növelő környezettűrő, túlkoros lombos fa telepítésével kell megoldani.” szöveg lép.

(4) A rendelet 25. § szövegrész helyébe az alábbi  
„Közterületek kialakítása, nyilvántartása és használata

#### 25. §

(1) A település igazgatási területén közterületként a szabályozási terveken ekként jelölt és az ingatlan-nyilvántartásban így bejegyzett területeket kell számon tartani.

(2) A közterületeket rendeltetésének megfelelően bárki szabadon használhatja, de a használat mások hasonló jogait nem korlátozhatja.

(3) A település közterületein az alábbi használatok engedélyezhetők:

- a) Hirdető, reklám berendezés elhelyezése,
- b) Közúti közlekedéssel kapcsolatos építmények (pl. tömegközlekedési váróhely, parkoló, információs tábla) elhelyezése
- c) Köztisztasággal kapcsolatos építmények, tárgyak elhelyezése
- d) Utcái bútorok, műtárgyak (szobor, kút, óra, stb.) elhelyezése

e) Távbeszélőfülke elhelyezése

f) Építési munkával kapcsolatos létesítmények, építőanyagok időleges elhelyezése

(4) Tömegközlekedési várakozóhelyeket az utcaképbe illeszkedő módon lehet építeni." szöveg lép.

(5) A rendelet 26. § szövegrész helyébe az alábbi

*„Zöldterületek (Z)*  
**ÁLTALÁNOS ELŐÍRÁSOK**

**26. §**

(1) A zöldterület az állandóan növényzettel fedett közterület (közkert).

(2) A zöldterületnek közútról, köztérről közvetlenül megközelíthetőnek kell lennie.

(3) A zöldterületnek kerekesszéssel és gyermekkocsival is megközelíthetőnek és használhatónak kell lennie.

(4) A zöldterületen elhelyezhető:

a) a pihenést és a testedzést szolgáló építmény (sétaút, pihenőhely, tornapálya, gyermekjátszóter stb.),

b) vendéglátó épület,

c) a terület fenntartásához szükséges épület.

(5) A zöldterületen épületek legfeljebb 2%-os beépítettséggel helyezhetők el." szöveg lép.

(6) A rendelet 27. § szövegrész helyébe az alábbi

*„Közkertek övezete és az erdőterületek*

**27. §**

(1) Közkert az egy meghatározott főfunkciót (játék, sport, pihenés, stb.) szolgáló 1 ha-nál kisebb területű közterületi zöldterület, amelyet bárki használhat

(2) Bánhorvát belterületén a (Z) Közkertek területének övezetében csak őshonos fafajok telepíthetők." szöveg lép.

**3. §**

(1) A rendelet 28. § szövegrész helyébe az alábbi

*„28. §*

(1) A település erdőterületeinek lehatárolását a külterületi szabályozási terv tünteti fel.

(2) A településen található erdőterületek sajátos használatuk szerint az alábbi övezetekre tagozódnak:

*Év Védett /védő erdő övezete*

(3) A hatályos jogszabályban kihirdetett természetvédelmi jelentőségű övezetekben (országos ökológiai hálózat, magterület, pufferterület és ökológiai folyosó elemei a lázberci TK, NATURA területek övezetében) külhonos, tájidegen fajok telepítése tilos." szöveg lép.

(2) A rendelet 31. § szövegrész helyébe az alábbi

„Mezőgazdasági területek  
**ÁLTALÁNOS ELŐÍRÁSOK**

31. §

(1) A község külterületének, mezőgazdasági termelést (növénytermelést, szőlő és gyümölcsstermelést, állattenyésztést továbbá termékfeldolgozást és tárolást) szolgáló része.

(2) A mezőgazdasági területeken a következő övezetek kerültek kijelölésre:

**Má-E** Általános mezőgazdasági terület jellemzően gyeperő, legelő, vagy kispárcellás szántó művelésű terület - extenzív terület

**Má-I** Általános mezőgazdasági terület jellemzően nagypárcellás szántó művelésű terület - intenzív terület

**Má-Ex** Korlátozott használatú általános mezőgazdasági terület jellemzően gyeperő, legelő, vagy kispárcellás szántó művelésű terület - extenzív terület

**Má-Ix** Korlátozott használatú általános mezőgazdasági terület jellemzően nagypárcellás szántó művelésű terület - intenzív terület

**Mk-1** Kertes mezőgazdasági terület kertgazdálkodásra szolgáló terület, beépítési lehetőség nélkül

**Mk-2** Kertes mezőgazdasági terület kertgazdálkodásra szolgáló terület, építési lehetőséggel

(3) A területen elhelyezhető építményeket jelen szabályzat és az adott terület építési hagyományainak megfelelően kell kialakítani." szöveg lép.

(3) A rendelet 32. § szövegrész helyébe az alábbi

„Általános mezőgazdasági terület jellemzően szántó művelésű terület - intenzív terület  
*Má-I*

32. §

(1) Az övezetbe a mezőgazdasági területek azon – viszonylag egybefüggő részei tartoznak, ahol a szántó művelésű területek meghatározó arányban találhatóak, ezért a növénytermesztés a fő gazdálkodási tevékenységet. A telekalakítás és építés feltételei a meghatározó tevékenységhez igazodva kerültek meghatározásra.

(2) A termőföldön történő beruházásokat úgy lehet engedélyezni, hogy a létesítmények elhelyezése a környező területeken a talajvédő gazdálkodás feltételeit ne akadályozza. A beruházáshoz szükséges védőterületet saját területen (telken) belül kell biztosítani, és az ártalom kiküszöböléséről az ártalomkeltőnek kell gondoskodnia.

(3) A mezőgazdasági terület övezeteiben az épületek építészeti kialakítása során az épületek anyaghasználatában és tömegformálásában a tájba illesztés szempontjainak és az illeszkedés szabályainak érvényesülnie kell.

(4) Az övezetre vonatkozó értékeket az 1. melléklet VIII. TÁBLÁZAT tartalmazza.

(5) Tanya épület, lakóház és farmgazdaság 6000 m<sup>2</sup> építési telek kialakítására legalább 5 ha nagyságot elérő terület fenntartás, birtoklás esetén lehetséges, vagy igazolni szükséges a mezőgazdálkodásból való megélhetést.

(6) Az övezetben elhelyezhetőek a növénytermesztés és az állattenyésztés, továbbá az ezekkel kapcsolatos termékfeldolgozás és tárolás építményei, valamint lakóépület a tulajdonos, vagy az ott dolgozók részére.

(7) Lakóépület és mezőgazdasági üzemi épület 3 ha fölött a telek területén max. 3%-os beépítettséggel, szabadon álló beépítési móddal, lakóépületeknél maximum 4,5 m, gazdasági épületeknél max. 7,5 m építménymagassággal, tömbösített formában helyezhetőek el. 3 ha alatti terület nem beépíthető.

(8) Terepszint alatti létesítmények a talajvízviszonyok figyelembevételével elhelyezhetőek.

(9) Állattartó telepek létesítése csak 3 ha terület fölött, külön szakhatósági engedélyek beszerzésével megengedett. Állattartó telep birtokközpontként önállóan is kialakítható, de a 3 ha minimális telekterületnek ekkor is meg kell lennie.

(10) Az övezetben új lakás, lakóépület csak akkor létesíthető, ha rendeltetésszerű használatához szükséges ivóvízet, villamos energia ellátást, a keletkező hulladék és szennyvíz elszállítását vagy ártalommentes elhelyezését, továbbá a gépjárművel történő állandó megközelítést a tulajdonos vagy használó biztosítani tudja.

(11) A mezőgazdasági terület övezeteiben a közművesítettség mértéke: részleges. Ha a szennyvíz a közcatornába nem vezethető, akkor zárt szennyvíztárolót kell kialakítani, vagy egyedi szennyvíztisztítót kell létesíteni." szöveg lép.

(5) A rendelet 33. § szövegrész helyébe az alábbi

„Általános mezőgazdasági terület jellemzően szántó művelésű terület - extenzív terület  
Má-E

33. §



(1) Az övezet telkein lakóépület nem építhető, csak a gyepgazdálkodáshoz vagy állattartáshoz kapcsolódó tevékenységek végzéséhez szükséges építmények helyezhetők el. Állattartó telepek létesítése nem megengedett, kivéve állattartás építményei közül karám és kerítés, fedett-nyitott nyári szállás létesíthető természetes anyagokból tájba illő módon.

(2) Beépíthetőség max. 3 %, építménymagasság max. 4,5 m, gazdasági épület esetében a technológia figyelembevételével indokolt esetben ennél több is lehet.

(3) Az építményeket szabadon állóan kell elhelyezni, a telekhatártól mért minimális távolság 10,0 m.

(4) Terepszint alatti létesítmények a talajvízviszonyok figyelembevételével elhelyezhetők.

(5) Birtokközpontok létesítése magasabb szintű jogszabály szerint.

(6) Korlátozott használatú általános mezőgazdasági terület övezete (Má-Ix, Má-Ex): Ökológiai hálózat övezetén belül, nem helyezhető el újonnan létesíthető nagyfeszültségű távvezeték, mobil átvíró torony sem szélerőmű, sem napelem park.

(7) Vízmű védőidom területén sem mezőgazdasági üzemi terület, sem birtokközpont nem létesíthető." szöveg lép.

(6) A rendelet 34. § szövegrész helyébe az alábbi

„Kertes mezőgazdasági terület övezete,  
Kert és gyümölcsös területek  
Mk

#### 34. §

(1) Az övezetbe azok a mezőgazdasági területek tartoznak, ahol kertgazdálkodást, túlnyomórészt szőlő, gyümölcsstermesztést folytatnak, illetve azok a földrészek, melyeket korábban zártkertnek parcelláztak.

(2) A legkisebb beépíthető telek területe szőlő, gyümölcsös, vagy kertművelési ág esetén 720 m<sup>2</sup>, szántó vagy gyep művelés esetén 1500 m<sup>2</sup>. Az övezetben egy gazdasági épület helyezhető el, melynek alapterülete legfeljebb 30 m<sup>2</sup>.

(3) Az övezetben állattartó épületek nem helyezhetők el. Növénytermesztés célját szolgáló fóliasátor I. termőhelyi kategóriájú szőlőültetvényeken nem létesíthető, földbevált pince létesíthető.

(4) Az övezetre vonatkozó értékeket az 1. melléklet IX. TÁBLÁZAT tartalmazza

(5) Lakó vagy pihenőtér elhelyezésének feltétele 3000 m<sup>2</sup> telekterület és legalább 5 ha ültetvény tulajdonlása szükséges.

(7) Az Upponyi hegység magaslatai közé benyúló völgyekben, a védett területtel határos zónában még a pufferövezeten belül nem építhetők sem szerszámtárolók, sem lakó- pihenő jellegű építmények." szöveg lép.

### 3. §

(1) A rendelet 35. § szövegrész helyébe az alábbi

#### „VÍZGAZDÁLKODÁSI TERÜLET ÖVEZETEI

*V-1, V-2, V-3, V-4 övezetek*

### 35. §

(1) a vízgazdálkodási terület övezetei:

*V-1- patak, csatorna, árok, vízmosás*

*V-2 - Lárabérci víztározó*

*V-3 - vízmű üzemi terület*

*V-4 - árvédelmi töltés*

(2) *V-1 jelű övezetbe tartozik a Bán-patak, és partja és közvetlen környezete. A Bán-patak partlétől számított 20 m-en belül új épület nem helyezhető el.*

(3) *V-2 jelű övezetbe tartozik a Lárabérci tározó, melynek előírásait Bán-Sajó-Tisza /104. Víz könyv számú határozat tartalmazza*

(4) *A vízgazdálkodási terület övezeteiben mindennemű építmény elhelyezés esetén az illetékes vízügyi gazgatóság szakhatóságként jár el, épületet és építményt elhelyezni csak vízjogi engedély alapján lehet. ” szöveg lép.*

(2) A rendelet 36. § szövegrész helyébe az alábbi

*„A térségi szabályozás elemei B-A-Z. Megye Területrendezési Terve alapján*

### 36. §

(1) A település igazgatási területének térségi övezetei:

- 1. ökológiai hálózat, magterület, ökológiai folyosó, puffertérület övezetei,*
- 2. kiváló termőhelyi adottságú erdőterület, erdőtelepítésre alkalmast terület övezetei,*
- 3. országos komplex tájrehabilitációt igénylő terület övezete,*
- 4. történeti települési terület,*
- 5. országos jelentőségű tájképvédelmi terület övezete,*
- 6. kiemelten érzékeny felszín alatti vízminőségvédelmi terület övezete,*
- 7. ásványi nyersanyag gazdálkodási terüle,*
- 8. földtani veszélyforrás területének övezete,*
- 9. vízerózióknak kitett terület által érintett övezet.*

(2) *A magterület, ökológiai folyosó és ökológiai folyosó övezetében a közművezetéseket és járulékos közműépítményeket tájba illesztett módon, a természetvédelmi célok megvalósulását nem akadályozó műszaki megoldások alkalmazásával - beleértve a felszín alatti vonalvezetést is - kell elhelyezni.*

(3) *Ebben az övezetben amennyiben építés történik, az csak a tájszerkezetbe illeszkedő módon, a tájra jellemző hagyományos beépítési jellemzőkkel és anyaghasználattal valósulhat*

*meg. Az értékvédelem követelményeit és az építési anyaghasználatot a HÉSZ 9.§ tartalmazza. Az övezetben új külszíni bányatelek és bánya nem létesíthető, meglévő bánya és bányatelek nem bővíthető.*

*(4) Kiváló termőhelyi adottságú erdőterület és erdőtelepítésre alkalmas területek övezetében külszíni bányatelek megállapítása, illetve bányászati tevékenység engedélyezése a bányászati szempontból kivett helyekre vonatkozó szabályok szerint lehetséges.*

*(5) Országos jelentőségű tájképvédelmi terület és történeti jelentőségű település övezete:*

*a) Az övezetben a belterületi határhoz csatlakozó tömbökben, csak a tájszerkezetbe illeszkedő módon, a tájra jellemző hagyományos beépítési jellemzőkkel és anyaghasználattal valósulhat meg az építés. Az értékvédelem követelményeit és az építési anyaghasználatot a HÉSZ 9. § tartalmazza.*

*b) Az övezetben közművezetékeket és járulékos közműépítményeket tájba illesztett módon, a természetvédelmi célok megvalósulását nem akadályozó műszaki megoldások alkalmazásával - beleértve a felszín alatti vonalvezetést is - kell elhelyezni.*

*c) Az övezetben külszíni bányatelek megállapítása, illetve bányászati tevékenység engedélyezése a bányászati szempontból kivett helyekre vonatkozó szabályok szerint lehetséges.*

*d) Az övezetben új külszíni bányatelek és bánya nem létesíthető, meglévő bánya és bányatelek nem bővíthető.*

*(6) Kiemelten érzékeny felszín alatti vízminőség védelmi terület övezetében:*

*a) Az övezet területén különös figyelmet kell fordítani a szennyvíz-elvezetés, -tisztítás és elhelyezés mielőbbi megoldására, a teljes szennyvízcsatorna - hálózat kiépítését meg kell valósítani.*

*b) A felszín alatti vízkészletek mennyiségi és minőségi védelme érdekében szükséges az épületek tetővizeinek gyűjtése és hasznosítása, a települések burkolt felületeire hulló csapadékvizek késleltetéssel való elvezetése, használt vizek kezelése, tisztítást követő hasznosításának elősegítése.*

*(7) Ásványi nyersanyag gazdálkodási terület övezetében magterület, ökológiai folyosó és világörökség várományos, vagy történeti település övezetében új külszíni bánya nem nyitható.*

*(8) Földtani veszélyforrás területének övezetében épületet, építményt elhelyezni csak talajmechanikai szakvélemény alapján, illetve indokolt esetben geotechnikai szakvélemény alapján lehet.*

*(9) A vízerózióknak kitett terület által érintett övezetben gondoskodni kell a vízmosságok megkötéséről a vízvezetés környezetkimélő megoldásáról." szöveg lép.*


#### 4. §

*(1) Ez a rendelet a kihirdetését követő hónap első napján lép hatályba.*

*(2) Hatályát veszti a rendelet 19. §-a, 21. §-a, 22. §-a, 29. §-a, és 30. §-a.*

  
Demeter Zoltán  
polgármester



  
dr. Szécsi Ottó  
jegyző

<b>Kp</b>	SZ	K	10	K	K
<b>Kmt</b>	SZ	K	40	K	K
<b>Km</b>	K	K	K	6,0	K
<b>Kpi</b>	K	K	K	3,5	K
<b>Kc</b>	SZ	1000	20	5,0	40
<b>Kpa</b>	SZ	1000	30	5,0	40
<b>Ksp</b>	Sportpálya	10000	10	4,5	40

1. K\* kialakult telekállapot, illetve Szabályozási terven jelölt területi határok

#### IV. TÁBLÁZAT

Az építési telek					
Övezeti jele	Beépítésének módja	A kialakítható legkisebb telekterület mérete	A beépítettség megengedett legnagyobb mértéke	A megengedett legnagyobb építmény magasság	A zöldfelület legkisebb mértéke
		m <sup>2</sup>	%	m	%
<b>Gksz</b>	SZ	2000	60	7,5(T)*	20

\*(T) Technológia függvényében eltérő érték is lehet

#### V. TÁBLÁZAT

Az építési telek					
Övezeti jele	Beépítésének módja	A kialakítható legkisebb telekterület mérete	A beépítettség megengedett legnagyobb mértéke	A megengedett legnagyobb építmény magasság	A zöldfelület legkisebb mértéke
		m <sup>2</sup>	%	m	%
<b>Gip</b>	SZ	2000	40	7,5 (T)*	20

\*(T) Technológia függvényében eltérő érték is lehet

#### VI. TÁBLÁZAT

Az építési övezet funkcionális besorolása				
A telek				
Övezeti jele	Beépítési mód	A kialakítható legkisebb telekterület mérete m <sup>2</sup>	A beépítettség megengedett legnagyobb mértéke %	A megengedett legnagyobb építmény magasság m
<b>Kkt</b>	SZ	K	2+3 %**	3,5
<b>Kkz</b>	SZ	K	2+3 %	4,5
<b>Kkl</b>	O	K	2+3 %	4,5
<b>Kkm</b>	SZ	2000	2+3 %	4,5
<b>Kkpi</b>	K	K	2+3 %	3,5

<b>Kkpa</b>	K	K	2+3 %	4,5
-------------	---	---	-------	-----

1. K\* kialakult állapot
2. 2+3 % (épületre vonatkozó +építményre vonatkozó érték)

#### VII.TÁBLÁZAT

A telkek				
Beépítési mód	Övezeti jele	A kialakítható legkisebb telekterület méret	A beépítettség megengedett legnagyobb mértéke	A megengedett legnagyobb építmény magasság
		m <sup>2</sup>	%	m
SZ	Má-I	6000+ 5ha	3	(4,5) csak lakóépületre vonatkozik gazdasági építmény magassága technológiafüggő

#### VIII.TÁBLÁZAT

AZ ÉPÍTÉSI TELKEK				
Övezeti jele	Beépítésének módja	Legkisebb terület	Legnagyobb beépítettsége	Építmény -max. magassága
		m <sup>2</sup>	%	m
<b>Mk-1</b> (belterületi kertség)	-	-	-	-
<b>Mk-2</b>	SZ	3000	3	3,5

#### HELYI VÉDELEMRE JAVASOLT ÉPÜLETEK UTCA, HÁZSZÁM, HELYRAJZSZÁM ALAPJÁN

Sorszám	Utca megnevezése	Megnevezés	Házzszám	Helyrajzszám
1.	Szabadság utca	lakóház	35	24/1
2.		lakóház	37	24/1
3.		lakóház	49	36, 37/1
4.		lakóház	61	41/2
5.		lakóház	67	46
6.		lakóház	69	51
7.		lakóház	95	158
8.		lakóház	66	306
9.		lakóház	70	305/1
10.		lakóház	74	298
11.		lakóház	76	296
12.		lakóház	111	183/2
13.		lakóház	125	201
14.		lakóház	137	214/2
15.	Rákóczi utca	volt magtár		1125/1, 1125/2
16.		lakóház	15	1120/2

17.		lakóház	18	848
18.		lakóház	31	1107
19.		lakóház	36	862

## 1. SZÁMÚ FÜGGELÉK

### A felszíni védőterület rendszerre vonatkozó előírások és területhasználati korlátozások

#### 1.A belső védőövezet kialakítására és használatára vonatkozó előírások és korlátozások.

- 1.1. A belső védőövezet határait be kell keríteni, vagy őrzéséről egyéb módon gondoskodni kell.
- 1.2. A belső védőövezet területén csak a vízkivétel létesítményei és olyan más létesítmények helyezhetők el, melyek a vízkivételhez csatlakozó vízellátó rendszer üzemi céljait szolgálják.
- 1.3. A létesítményeket és berendezéseket úgy kell üzemeltetni, hogy szennyező anyag ne kerülhessen a vízbe, a talaj, ill. a műtárgyak felszínére, vagy a felszín alá, sem a vizet gyűjtő, kiemelő, szállító berendezésekbe.
- 1.4. A terep, ill. az érintett műtárgyak felszínét úgy kell kialakítani, hogy ott csapadékvízről visszamaradó pangó vizek ne keletkezhesenek.
- 1.5. A belső védőterületen mezőgazdasági tevékenység végzése, fás szárú növények telepítése tilos. A burkolatlan területeken lehetőleg összefüggő füvesített területet kell kialakítani és fenntartani. A nem füvesíthető felületeket időtálló, szennyezést nem okozó anyaggal kell burkolni.
- 1.6. A gyepesített terület rendben tartása során a trágyázás (szerves és műtrágyázás) valamint gyomirtó és növényvédő szerek használata tilos. A gyepfelületek ápolásához kézi kisgépek (motoros fűnyíró, vagy fűkasza) használhatók azzal a feltétellel, hogy a munkák során szennyező anyag a vízbe, a talaj, ill., a műtárgyak felszínére nem kerülhet. A kisgépek üzemanyag feltöltését, javítását a víztározó védőterületén végezni tilos.
- 1.7. A völgyzáró gát vízoldali burkolatának gyomirtása csak kézi erővel végezhető, gyomirtó szerek alkalmazása tilos.
- 1.8. A belső védőövezet területén a vízkivételi mű, valamint a víztározó műtárgyainak üzemeltetéséhez és fenntartásához közvetlenül kapcsolódó munkavégzésen kívül minden más tevékenység - pl. a horgászat is - tilos.
- 1.9. A belső védőterületen rendszeresen a vízi létesítmény üzemeltetőjének azok a dolgozói tartózkodhatnak, akik ott munkát végeznek és külön jogszabályban meghatározott rendszeres egészségügyi ellenőrzésen vesznek részt. Belépésre jogosultak továbbá az itt dolgozók munkájának irányítói, valamint az ellenőrzésre jogosult hatósági személyek, továbbá azok, akiket a védőterület tulajdonosa erre (így például átmeneti munkavégzésre) esetleg jogosít. A belépésre engedélyt adó köteles gondoskodni arról, hogy az ideiglenesen ott tartózkodók szennyezést ne okozzanak.
- 1.10. A belső védőterületnek állami, vagy önkormányzati tulajdonban kell állnia.

#### 2. A külső védőövezet kialakítására és használatára vonatkozó előírások és korlátozások

- 2.1. Tilos a külső védőövezeten belül olyan tevékenység végzése, létesítmény elhelyezése, vagy üzemeltetése, amelynek következtében a vízbe 20 napon belül le nem bomló szennyező anyag, illetve a vízellátás biztonságát és a víztározó ökoszisztémáját veszélyeztető élőlény kerülhet.
- 2.2. A külső védő övezetben tilos ásványolaj és ásványolajból származó termékek (üzemanyagok), vagy vegyi anyagok tárolása, csővezetékben történő átvezetése, feldolgozása.
- 2.3. A víztározó külső védőövezeten új út nem létesíthető, az erdőműveléssel, vagy a tározó üzemeltetésével, fenntartásával kapcsolatos tevékenységet végző, ill a közfeladatokat ellátó személyek és szervezetek járművei használhatják. Veszélyes, mérgező, vagy radioaktív anyagokat, ásványolaj termékeket, vagy folyékony hulladékot szállító járművek a külső védőterületen át még az út kezelőjének engedélyével sem közlekedhetnek.

- 2.4. A külső védőterületen lévő utakat csak üzembiztos, üzem- és kenőanyag, ill. hidraulikaolaj csepegtéstől mentes járművekkel, vagy munkagépekkel lehet igénybe venni. A járművekből, munkagépekből sem üzemanyag, sem olaj (motorolaj, hidraulikai és fékfolyadékok) sem kenőanyagok nem kerülhetnek az útestre, a talajba, felszínre, vagy felszín alatti vízbe.
- 2.5. A külső védőövezet területén tilos az utak szózással történő síkosság mentesítése. Erre a célra csak környezetbarát anyagot lehet használni. A külső védőövezeten áthaladó útszakaszokon az út fenntartásához használatos anyagokat tárolni tilos.
- 2.6. Az erdőművelés, ill. tározó hordalékfogóinak, védőterületének, üzemi útjainak és egyéb műtárgyainak üzemeltetése és fenntartása is csak csepegés mentes munkagépek, járművek igénybevételeivel történhet. A napi munkavégzés után a munkagépek, járművek a védőterületen nem tartózkodhatnak, azokat csak az engedélyezett telephelyükön lehet tárolni. Járművek és munkagépek üzemanyag feltöltése, olajcseréje, ill. javítása a víztározó külső védőövezetén tilos.
- 2.7. A külső védőövezet területén új lakóház, üdülő, iroda, gazdasági épület –kivéve a vízmű ill. a víztározó üzemeltetéséhez szükséges építményeket – nem létesíthető, beépítésre szánt terület nem jelölhető ki. A meglévő létesítmények szennyvizét zárt nyomáspróbával ellenőrzött csatornán kell elvezetni.
- 2.8. A víztározó dédestapolcsányi ágának bal partján megépített üzemviteli tározó épület használata során a használatbavételi engedélyhez adott 16072-4/2006. számú szakhatósági hozzájárulásunkban foglaltakat szigorúan be kell tartani.
- 2.9. A külső védőterületen, vagy annak közelében esetlegesen bekövetkező környezetszennyezéssel járó baleset, havária esetén meg kell akadályozni a szennyezés szétterjedését ill. a víztározóba jutását, az esetleges további szennyezések bekövetkezését és haladéktalanul értesíteni kell a víztározót üzemeltető ÉRV ZRt-t, Felügyelőségünket (ÉKÖVIZIG) és az érintett terület tulajdonosát (használóját, kezelőjét).
- 2.10. A víztározó, ill. az azt tápláló patakok medrét, partját a külső védőterületen belül- jogerős vízjogi létesítési engedély birtokában – csak úgy szabad megváltoztatni, hogy az ne legyen káros hatással a víz minőségére.
- 2.11. A külső védőterületen a szerves és műtrágyázás tilos, az erdőművelés kivételével mezőgazdasági tevékenység nem végezhető, növény védőszer alkalmazása indokolt esetben a BAZ Megyei Mezőgazdasági Szakigazgatási Hivatal Növény- és Talajvédelmi Igazgatóság 14.2/5482/3-TAL/2007.számú szakhatósági hozzájárulásában foglaltak betartása mellett kerülhet sor.
- 2.12. A vegyszeres védekezést, a védekezés módjának és az alkalmazni kívánt növény védőszer nevének, összetételének, azonosító jelének megjelölésével a tervezett időpont előtt 15 nappal az üzemvezetőnek, a víztároló halászati hasznosítására jogosult szervezetnek (ÉRV Horgász Egyesület), ill. az ÉKÖVIZIG-nek előzetesen be kell jelenteni.
- 2.13. A külső védőövezet területén tilos növény védőszer, szerves, vagy műtrágya tárolása, növény védőszeres eszközök mosása, hulladékvíz elhelyezése.
- 2.14. Külső védőterületen az állattenyésztés, háziállatok tartása és legeltetése –ideértve a lovaglás is tilos.
- 2.15. A külső védőövezetbe – az erdészeti és engedélyezési ellenőrző tevékenységet végző dolgozók munkáját segítő állatok (ló, munkakutya) kivételével házi ill. hobbiállatot bevinni tilos.
- 2.16. Szigorúan tilos a víztározóba fürdeni, kutyát egyéb háziállatot úsztatni.
- 2.17. A tározón a csónakázás, robbanómotoros vízi járművek használata tilos. Evezős, vagy elektromos motorral hajtott vízi járművel csak a víztározó üzemeltetésével kapcsolatos feladatok elvégzése céljából, az üzemeltető külön engedélyével lehet a tározón közlekedni, Vízi sportok üzése a tározón nem megengedett.
- 2.18. A befagyott tározó jegére lépni, azon tartózkodni csak a tározó üzemeltetéséhez kapcsolódó feladatok elvégzése céljából, a vonatkozó biztonsági, munkavédelmi előírások betartásával lehet. téli sportok üzése a tározó területén tilos.
- 2.19. A külső védőövezet területén csak a vízmű üzemeltetéséhez elengedhetetlenül szükséges építmények helyezhetők el, más építmény nem engedélyezhető.

### 3. A hidrológiai védőövezet használatára vonatkozó előírások és korlátozások:

- 3.1 A hidrológiai védőövezeten belül nem végezhető olyan tevékenység, amely a víztározó és vízgyűjtőn található vízfolyások vízminőségét, élővilágát veszélyezteti, ill amelynek következtében a térségi ivóvízellátás bázisául szolgáló vízkészlet károsodhat.
- 3.2. A hidrológiai védőövezet területén új építmény csak akkor engedélyezhető, ha annak szennyvíz elhelyezése közmű csatornahálózatra való rákötése biztosított, közműcsatorna kiépítéséig a szennyvíz vízzáró tárolóban történő gyűjtése és rendszeres ürítése, szállítása is elfogadható. a szennyvízcsatorna kiépítését követően a létesítményt a közcsonomára rá kell kötni, a visszaradó vízzáró szennyvíztározó szakszerű felszámolásáról intézkedni kell.
- 3.3 a hidrológiai védőövezet területén a szennyvízszikkasztás, szennyvízöntözés, szennyvíziszap lerakás tilos.
- 3.4. Mezőgazdasági művelésű területen a növénytermesztést úgy kell végezni, hogy az a vízkészletet ne szennyezze. Ennek érdekében a tevékenység végzése során fokozott figyelemmel kell betartani a vizek mezőgazdasági eredetű nitrát szennyezéssel szembeni védelméről szóló, a 81/2007.(IV.25.) és 27/2006. (II.7.) Korm. rendelettel módosított 49/2001. (IV.3.) Korm. rendelet előírásait, illetve a helyes mezőgazdasági gyakorlat szabályait.
- 3.5. Növényvédőszer alkalmazása indokolt esetben a BAZ Megyei Mezőgazdasági Szakigazgatási Hivatal Növény- és Talajvédelmi Igazgatóság 14.2/5482/3-TAL/2007. számú szakhatósági hozzájárulásában foglaltak betartása mellett kerülhet sor. Növényvédőszer légi úton történő kijuttatása (légi permetezés) tilos!
- 3.6. Az önellátást meghaladó állattartás a hidrológiai védőövezeten akkor engedélyezhető, biztosított a tevékenység során keletkező trágya, csurgalékvíz gyűjtése, kezelése, tárolása, amely kizárja a talaj és vízszennyezés lehetőségét.
- 3.7. Önellátás céljára történő állattartásnál is biztosítani kell az ólak aljzatának vízzáróságát, a keletkező trágya, a trágyalé és szennyezett csurgalék vizek vízzáró aljzaton és vízzáró tárolóban történő gyűjtését, ártalommentes elhelyezését.
- 3.8. A védőövezet területén a keletkező kommunális hulladékot zárt edényzetben kell gyűjteni, rendszeres elszállítását biztosítani kell. Az illegális hulladéklerakás megőrzése érdekében a területileg illetékes önkormányzatnak határozottan fel kell lépnie. Az esetlegesen kialakult illegális hulladéklerakást haladéktalanul fel kell számolni.
- 3.9. Ipari, szolgáltató, mezőgazdasági üzem, kereskedelmi, gazdasági épület, istálló stb akkor telepíthető, ha a létesítményben használt tárolt, szállított vízszennyező anyagok az üzemszerű működés közben nem kerülhetnek a talajra, felszínre, vagy felszín alatti vizekbe, valamint biztosított, hogy esetleges szennyezést észlelik és a bekövetkezett rendkívüli szennyezés is rövid időn belül eltávolítható.
- 3.10. Olyan vegyi anyaggal, amely a vizet károsítja, vagy amelyből a víz minőségét károsító anyagok oldódhatnak ki csak zárt építményben szabad dolgozni és azt csak zárt építményben szabad tárolni.
- 3.11. Víz károsító folyékony anyagok tárolására szolgáló létesítmény csak úgy telepíthető, hogy annak állapota kívülről bármikor ellenőrizhető legyen. A tároló tartály olyan vízzáró falú kármentő tartályban kerüljön elhelyezésre, amely meghibásodás esetén a teljes tárolt folyadékmennyiség felfogására alkalmas.
- 3.12. vízre veszélyes anyagot szállító távvezeték átvezetése a védőövezetben akkor engedélyezhető, ha a vezeték védelmét megteremtik és gondoskodnak annak rendszere ellenőrzéséről, továbbá a vezeték csőtörés jelző berendezéssel és az anyagszállítást csőtörés esetén azonnal leállító automatikával látják el.
- 3.13. Az ÉKÖVIZIG-et szakhatóságként minden olyan tevékenység, létesítmény, vagy építmény elhelyezési eljárásába be kell vonni, amely a víztározó és a vízgyűjtőn található vízfolyások vízminőségét veszélyeztetheti.

#### **5.A teljes védőövezetre –rendszer területére vonatkozó előírások:**

- 5.1. TILOS a víztározóba, ill az azt tápláló patakok vizébe, medrébe és partjára olyan anyagot, vagy élőlényt juttatni, amelyek a víztározó vízminőségét és élővilágát, és így a térségi ivóvízellátás biztonságát veszélyeztetné.



- 5.2. A víztározóba ill víztározó vízgyűjtőjéhez tartozó vízfolyásokba bevezetett vízminőségi paramétereinek mindenkor ki kell elégíteniük a 28/2004. (XI.25.) KvVM rendelet 2. számú mellékletében a 2. területi kategóriára – egyéb védett területek befogadóra – vonatkozó vízminőségi határértékeket.
- 5.3. A vízbázis védőövezetein meglévő, vagy tervezett új létesítmények tevékenységek telepítése, végzése vonatkozásában a határozatban nem nevesített tiltásokat és korlátozásokat – a 123/1997. (VII.18.) Korm. rendelet 5. számú melléklete tartalmazza, így az eljáró hatóságoknak, szakhatóságoknak, ill. az ingatlanok létesítmények tulajdonosainak, kezelőinek, használóinak mindenkor az abban foglaltak szerint kell eljárni.
- 5.4. A belső, külső és a hidrológiai védőövezetre vonatkozó előírásokat és korlátozásokat az érintett települések településrendezési tervébe, települési szabályozási tervébe, helyi építési szabályzatába, helyi önkormányzati rendeletébe programjába (pl. helyi állattartási rendelet, települési hulladékgazdálkodási terv, települési környezetvédelmi program stb.) be kell építeni. Sükség esetén a meglévő szabályozást a vízkészlet védelmének biztosítása érdekében módosítani kell a helyi önkormányzatoknak, ill. az építési hatóságoknak a hatáskörükbe tartozó intézkedéseket ezek alapján hatáskörükben meg kell tenniük.

## 2. SZÁMÚ FÜGGELÉK

### MŰEMLÉKEK

MTSZ.	Helység	Műemlék neve	Műemlék címe	Hrsz.	Műemlék rövid leírása
1225	Bánhorváti - Bánfalva	Ref. templom	Rákóczi út	919/1	Ref. templom, barokk, 1758.
1224		Kastély	Rákóczi út 64.; Tompa Mihály	921/1	Volt Platthy-kastély. Feltehetően 17. sz-i eredetű, kiépítve 1752-ben. Védett parkban.
1227	Bánhorváti - Bánhorvát	Ref. templom	Szabadság u.	2	Ref. templom, gótikus, 14. sz.-i eredetű. Átalakítva 1789-ben. Festett fatáblás mennyezet és karzat 1796-ból. Berendezés: padok és két stallum, népies, festett, 1720-ból, ill. 1790-ből.
1226		Rk. templom	Szabadság u. 60.	1	R.k. templom, copf, 18. sz. vége. Berendezés: szószek, copf, 18. sz. vége.
1223		Rk. plébániaház	Szabadság u. 89.	68	R.k. plébániaház, copf, 1805.
1222		Lakóház	Szabadság u. 93.	70/1	Lakóház, volt postaház, copf, 1805.

Műemléki környezet Bánhorváti-Bánhorvát-on a Református templom (hrsz.: 2), a Római katolikus templom (hrsz.: 1), a Római katolikus plébániaház (hrsz.: 68), és a műemlék lakóház (hrsz.: 70/1) körül

Helyrajzszám	Megnevezés
3	falumúzeum
4	közterület
66	lakóház
67	lakóház
69	lakóház
70/3	lakóház
78	utca

150	beépítetlen terület
151	lakóház
158	lakóház
162	lakóház
165	lakóház
174/1	utca
174/2	beépítetlen terület
175	lakóház
176/2	lakóház
177	lakóház
298	lakóház
304	lakóház
305/1	lakóház
305/2	lakóház
306	lakóház

Műemléki környezet Bánhorváti-Bánfalván a volt Platthy-kastély (hrsz.:921/1) és Református templom (hrsz.: 919/1) körül

Helyrajzszám	Megnevezés
905	lakóház
918	lakóház
920	Tompa Mihály utca
921/2	temető
922	temető
923	park

Műemléki környezet Bánhorváti-Bánhorvátón a Református templom (hrsz.: 2), a Római katolikus templom (hrsz.: 1), a Római katolikus plébániaház (hrsz.: 68), és a műemlék lakóház (hrsz.: 70/1) körül

Helyrajzszám	Megnevezés
3	falumúzeum
4	közterület
66	lakóház
67	lakóház
69	lakóház
70/3	lakóház
78	utca
150	beépítetlen terület
151	lakóház
158	lakóház
162	lakóház
165	lakóház
174/1	utca
174/2	beépítetlen terület
175	lakóház
176/2	lakóház
177	lakóház
298	lakóház
304	lakóház
305/1	lakóház
305/2	lakóház
306	lakóház

**Műemléki környezet Bánhorvát-Bánfalván a volt Platthy-kastély (hrsz.:921/1) és Református templom (hrsz.: 919/1) körül**

Helyrajzszám	Megnevezés
905	lakóház
918	lakóház
920	Tompa Mihály utca
921/2	temető
922	temető
923	park

**3. számú függelék**

Közegészségügyi érdekek miatt betartandó védőtávolságok méterben

1.	2.	3.	4.	5.	6.	7.	8.	9.	10.	11.	12.	13.	14.
1.	100	100	200	500	200	500	500	500	1000 <sup>x</sup>	1000 <sup>x</sup>	500	500	200
2.	-	-	100	200	100	300	500	50	1000 <sup>x</sup>	1000 <sup>x</sup>	100	100	100
3.	-	-	200	100	100	200	200	100	1000 <sup>x</sup>	1000 <sup>x</sup>	100	100	100
4.	100	200	-	50	100	100	100	200	1000 <sup>x</sup>	1000 <sup>x</sup>	200	100	100
5.	200	100	50	-	100	50	100	50	1000 <sup>x</sup>	1000 <sup>x</sup>	200	100	100
6.	100	100	100	100	-	50	50	100	1000 <sup>x</sup>	1000 <sup>x</sup>	50	50	50
7.	100	200	100	50	50	-	-	50	1000 <sup>x</sup>	1000 <sup>x</sup>	50	50	100
8.	500	200	100	100	50	-	-	100	1000 <sup>x</sup>	1000 <sup>x</sup>	50	50	100
9.	50	100	200	50	100	50	100	-	1000 <sup>x</sup>	1000 <sup>x</sup>	100	100	200
10.	1000 <sup>x</sup>	1000 <sup>x</sup>	1000 <sup>x</sup>	1000 <sup>x</sup>	1000 <sup>x</sup>	1000 <sup>x</sup>	1000 <sup>x</sup>	1000 <sup>x</sup>	-	-	50	500	100
11.	1000 <sup>x</sup>	1000 <sup>x</sup>	1000 <sup>x</sup>	1000 <sup>x</sup>	1000 <sup>x</sup>	1000 <sup>x</sup>	1000 <sup>x</sup>	1000 <sup>x</sup>	-	-	50	500	500
12.	100	100	200	200	50	50	50	100	50	50	-	-	300
13.	100	100	100	100	50	50	50	100	500	500	-	-	200
14.	100	100	100	100	50	100	100	200	100	500	300	200	-

<sup>x</sup> Környezeti hatástanulmány támogató véleménye esetén legfeljebb 500 méterre csökkenthető

**Jelmagyarázat:**

1.Kóház, szanatórium

8.Járműtelep és javítóműhely

2. Lakó és szállás épület  
 3. Üdülő  
 4. Oktatási és nevelési létesítmény  
 5. Sportlétesítmények  
 6. Menőállomás, tűzoltóság
9. Vendéglátó lét./italbolt, diszkó  
 10. Fertőzésveszélyes kockázatot jelentő létesítmény  
 11. Búz és porkibocsátókockázatot jelentő létesítmény  
 12. Elsőrendű főközlekedési út  
 13. Üzemanyag töltő állomás

#### 4. SZÁMÚ FÜGGELÉK

Allergizáló növényfajtáktól származó pollen koncentráció megengedhető legmagasabb értékei

Növényfajta	Pollenszám/m <sup>3</sup>
Fák, bokrok	100
Fűfélék (parlagfű és egyéb fűfélék)	30

#### 5. SZÁMÚ FÜGGELÉK

Nyilvántartott régészeti területek

azonosító	lelőhelyszám	azonosítatlan	név	védelem	HRSZ	EOV Y koordináta	EOV X koordináta
16438	3		Járdonka-tető	kiemelten védett	0224	756021	319911

#### 6. SZÁMÚ FÜGGELÉK

##### KÖZMŰ ÁGAZATI SZABVÁNYOK KIVONATA

##### VÍZELLÁTÁS

Vízvezetékek legkisebb védőtávolsága

Épülettől:

- 300 mm átmérőig: védőszerkezet nélkül: 3,0 m, védőszerkezet alkalmazásával: nincs megkötés,
- 300-700 mm-ig: 5,0 m,
- 700-1200 mm-ig: 7,0 m,
- 1200 mm felett: 8,0 m.

Közúti hidaktól és aluljárók síkalapjától:

- védőszerkezet alkalmazása nélkül: 4,0 m,
- védőszerkezet alkalmazása esetén: nincs megkötés. A többi

közművezetektől:

- csatornától: 1,5 m,

- erősáramú kábeltől: 0,7 m,
- gázelosztó vezetéktől: 0,7 m,
- távhő vezetéktől (védőszerkezetben): 0,5 m,
- távhő vezetéktől (földbe fektetve): 1,0 m,
- hírközlési kábeltől (védőszerkezetben): 0,7 m.

### **SZENNYVÍZ ÉS CSAPADÉKCSATORNA**

Szennyvíz- és csapadékcsonak legkisebb védőtávolsága

Épülettől:

- zárt gravitációs vezetéknél védőszerkezet nélkül: 3,0 m,
- zárt gravitációs vezetéknél védőszerkezet alkalmazásával: 2,0 m,
- nyitott szelvénynél: 7,0 m,
- nyitott szelvénynél védőszerkezet, illetve fokozott biztonság alkalmazásával: nincs megkötés,
- nyomott vezetéknél védőszerkezet nélkül: 3,0 m,
- nyomott vezetéknél védőszerkezet alkalmazásával: nincs megkötés. Közúti hidak és aluljárók sicalapjától:
- zárt gravitációs vezetéknél védőszerkezet alkalmazása nélkül: 3,0 m,
- zárt gravitációs vezetéknél védőszerkezet alkalmazása esetén: 2,0 m,
- nyomott vezetéknél védőszerkezet nélkül: 4,0 m,
- nyomott vezetéknél védőszerkezet alkalmazásával: nincs megkötés. A többi közművezetéktől:
- vízvezetéktől: 1,5 m,
- csatornától: nincs megkötés
- erősáramú kábeltől: 1,0 m,
- gázelosztó vezetéktől: 2,0 m,
- távhő vezetéktől (védőszerkezetben): 0,7 m,
- távhő vezetéktől (földbe fektetve): 1,0 m,
- hírközlési kábeltől (védőszerkezetben): 1,0 m.

### **VILLAMOSENERGIA ELLÁTÁS**

Villamos alállomások biztonsági övezetét a létesítmény kerítésétől, illetve a kisajátított terület szélétől vízszintesen mért 10,0 m széles sávban biztosítani kell.

A védőterület nem építhető be.

Föld feletti vezetésű villamosvezeték mindkét oldalán a szélső, nyugalomban levő áram-vezetőtől vízszintesen mért biztonsági zóna sávját, annak függőleges vetületéig biztosítani kell.

Föld feletti vezeték esetén a védőtávolság a szélső áramvezetőtől:

- 120 kV-os nagyfeszültségű vezeték: 13,0-13,0 m,
- 6-35 kV-os közép-feszültségű vezeték külterületen: 5,0-5,0 m
- 6-35 kV-os közép-feszültségű vezeték belterületen: 2,5-2,5 m
- 0,4 kV-os kisfeszültségű vezeték: 1,0-1,0 m. Föld

feletti vezeték esetén a védőtávolság a tengelytől:

- 120 kV-os nagyfeszültségű vezeték: 18,0-18,0 m,
- 6-35 kV-os közép-feszültségű vezeték külterületen: 7,0-7,0 m

[A tartókarok szélessége a védőtávolságot befolyásolhatja.] Földben elhelyezett nagyfeszültségű erősáramú kábel legkisebb védőtávolsága: Épülettől:

- 120 kV-os kábel esetén: 1,5-1,5 m.

35 kV-0,4 kV-ig erősáramú földben elhelyezett kábelek legkisebb védőtávolsága: Épülettől:

- védőszerkezet alkalmazása nélkül: 0,5 m,
- védőszerkezet alkalmazásával: 0,3 m. Közúti

hidak és aluljárók sicalapjától:

- védőszerkezet alkalmazása nélkül: 0,5 m,
- védőszerkezet alkalmazásával: 0,5 m. A többi

közművezetékétől:

- vízvezetékétől: 0,7 m\*,
- csatornától: 0,7 m\*,
- gázelosztó vezetékétől: 0,5 m,
- távhő vezetékétől (védőszerkezetben): 1,0 m,
- távhő vezetékétől (földbe fektetve): 1,0 m,
- hírközlési kábeltől (védőszerkezetben): 0,5 m. \* közös árkos közműsávban

#### **VEZETÉKES GÁZELLÁTÁS**

Gázvezeték legkisebb védőtávolsága

Épülettől, vasúttól:

- kisnyomású gázvezeték: 2,0 m,
- kisnyomású gázvezeték védőszerkezet alkalmazásával: 1,0 m,
- középnyomású gázvezeték: 4,0 m,
- középnyomású gázvezeték védőszerkezet alkalmazásával: 2,0 m,
- nagyközép-nyomású gázvezeték: 5,0 m,
- nagyközép-nyomású gázvezeték védőszerkezet alkalmazásával: 2,5 m, Üreges túlnyomás nélküli (csatorna) közműtől és műtárgytól:

- kisnyomású gázvezeték: 1,0 m,
- kisnyomású gázvezeték védőszerkezet alkalmazásával: 0,5 m,
- középnyomású gázvezeték: 2,0 m,
- középnyomású gázvezeték védőszerkezet alkalmazásával: 1,0 m,
- nagyközép-nyomású gázvezeték: 2,0 m,
- nagyközép-nyomású gázvezeték védőszerkezet alkalmazásával: 1,0 m, A többi közművezetékétől:

- vízvezetékétől: 0,7 m,
- erősáramú kábeltől: 0,5 m\*,
- távhő vezetékétől (védőszerkezetben): 0,5 m\*,
- távhő vezetékétől (földbe fektetve): 0,7 m\*,
- hírközlési kábeltől (védőszerkezetben): 0,5 m.

\* közös árkos közműsávban

#### **ELEKTRONIKUS HÍRKÖZLÉS**

Vezetékes hírközlési (telefon) kábelek legkisebb védőtávolsága.

Épülettől:

- védőszerkezet nélkül földbe fektetve: 1,0 m,

- védőcsőben földbe fektetve: 0,5 m. Közúti hidak és aluljárók sicalapjától:
- védőszerkezet nélkül földbe fektetve: 0,5 m,
- védőcsőben földbe fektetve: 0,5 m. A többi közművezetékétől:
- vízvezetékétől: 0,7 m,
- csatornától: 0,7 m,
- erősáramú kábeltől: 0,5 m,
- gázelosztó vezetékétől: 0,5 m,
- távhő vezetékétől (védőszerkezetben): 0,5 m,
- távhő vezetékétől (földbe fektetve): 0,7 m,
- hírközlési kábeltől (védőszerkezetben): 0,5 m.

## 7. SZÁMÚ FÜGGELÉK

### Fontosabb vonatkozó jogszabályok

- 1997. évi LXXVIII. tv. az épített környezet alakításáról és védelméről
- 2003. évi XXVI. tv. az Országos Területrendezési Tervről (OTrT)
- BAZ Megye Területrendezési Terve
- 1988.évi I. tv a közúti közlekedésről
- 1995. évi CLXXXIII. tv. a vasútról
- 1994.évi LV. tv a termőföldről
- 1995. évi LVII. tv. a vízgazdálkodásról
- 1995. évi LIII. tv. a környezet védelmének általános szabályairól
- 1996. évi LIII. tv. a természet védelméről
- 2001.évi LXIV. tv. a kulturális örökség védelméről
- 2007. évi LXXXVI. tv. a villamos energiáról
- 2008. évi XLII. tv. a földgázellátásról
- 2003. évi C. tv. az elektronikus hírközlésről
- 2009. évi XXXVII. tv. az erdőről, az erdő védelméről és az erdőgazdálkodásról
- 190/2009.(IX.15.) kormányrendelet a főépítési tevékenységről
- 253/1997. (XII.20.) kormányrendelet az országos településrendezési és építési követelményekről (OTÉK)
- 252/2006.(XII. 20.) kormányrendelet a településrendezési és az építészeti- műszaki tervtanácsokról
- 76/2009.(IV.8.) kormányrendelet a területrendezési hatósági eljárásokról
- 104/2006. (IV.28) kormányrendelet a településtervezési és az építészeti- műszaki tervezési, valamint az építésügyi műszaki szakértői jogosultság szabályairól
- 2/2005 (I.11.) kormányrendelet egyes tervek, illetve programok környezeti vizsgálatáról
- 9 /2007. (IV.3.) ÖTM rendelet a területek biológiai aktivitásérték számításáról
- 4/2003. (II.20.) NKÖM rendelet az örökségvédelmi hatástanulmányról
- 66/1999. (VIII.13.) FVM rendelet az építészeti örökség helyi védelmének szakmai szabályairól.
- 37/2007.(XII.13.) ÖTM rendelet az építésügyi hatósági eljárásról, valamint a telekalakítási és az építészeti- műszaki dokumentációk tartalmáról.

## 8.SZÁMÚ FÜGGELÉK

**TERMÉSZETVÉDELMI VONATKOZÁSOK**

*Terület azonosító Terület neve*

**HUBN10003 Bükk-hegység és peremterületei**

*Területe (ha)*

66400,5

*Jelölő fajok:*

<i>Aquila heliaca</i>	parlagi sas
<i>Bonasa bonasia</i>	császármadár
<i>Bubo bubo</i>	uhu
<i>Ciconia nigra</i>	fekete gólya
<i>Circaetus gallicus</i>	kígyászölyv
<i>Dendrocopos medius</i>	közép fakopáncs
<i>Dendrocopos syriacus</i>	balkáni fakopáncs
<i>Dryocopus martius</i>	fekete harkály
<i>Ficedula albicollis</i>	örvös légykapó
<i>Ficedula albicollis</i>	örvös légykapó
<i>Ficedula parva</i>	kis légykapó
<i>Lanius collurio</i>	tűvisszáró gébic
<i>Lullula arborea</i>	erdei pacsirta
<i>Pernis apivorus</i>	darázsölyv
<i>Picus canus</i>	hamvas küllő
<i>Strix uralensis</i>	uráli bagoly
<i>Sylvia nisoria</i>	karvalyposzáta

*Terület azonosító Terület neve*

**HUBN20025 Nagybarcai Liget-hegy és sajóvelezdi Égett-hegy**

*Területe (ha)*

999,62

*Jelölő élőhelyek és fajok:*

élőhely

6210

\* Meszes alapkőzetű féltermészetes száraz gyepek és cserjésedett változataik (Festuco-Brometalia) fontos orchidea-élőhelyei

91G0

\* Pannon gyertyános-tölgyesek Quercus petraeával és Carpinus betulusszal Pannon cseres-tölgyesek

91M0

emlős

*Myotis emarginatus*

csonkafülű denevér

*Rhinolophus ferrumequinum*

nagy patkósdenevér

*Terület azonosító Terület neve*

**HUBN20018 Upponyi-szoros**

*Területe (ha)*

1198,07

*Jelölő élőhelyek és fajok:*

élőhely

6190

\* Pannon sziklagyepek (Stipo-Festucetalia pallentis) Mézskösziklás lejtők sziklanövényzettel

8210

91G0

\* Pannon gyertyános-tölgyesek Quercus petraeával és Carpinus betulusszal Pannon cseres-tölgyesek

91M0

növény

*Pulsatilla grandis*

leánykőkörcsin

gerinctelen

*Callimorpha quadripunctaria*

\*csíkos medvelepke

*Lucanus cervus*

szarvasbogár

14/2010. (V. 11.) KvVM rendelet  
az európai közösségi jelentőségű természetvédelmi rendeltetésű területekkel érintett  
földrészekről



### 3. A BÜKKI NEMZETI PARK IGAZGATÓSÁG TERÜLETÉN TALÁLHATÓ KÜLÖNLEGES MADÁRVÉDELMI TERÜLETEK

#### 3.2. Bükk hegység és peremterületei (HUBN10003)

##### 3.2.2. Bánhorvátai

02/1, 02/2, 02/3, 02/4, 02/5, 02/6, 02/7, 02/8, 02/9, 02/10, 03, 04/1, 04/2, 04/3, 05, 06, 07, 08/9, 08/10, 08/11, 08/12, 08/13, 08/14, 08/15, 08/16, 08/17, 08/18, 08/19, 08/20, 08/21, 08/22, 08/23, 09, 010, 011/1, 011/2, 012, 013, 014, 015, 016/2, 016/3, 016/4, 017, 018, 019, 020/1, 020/2, 021, 022, 023, 025, 026, 029/1, 029/2, 029/3, 029/4, 029/5, 029/6, 029/7, 029/8, 030, 031, 032, 033, 034, 035, 036, 037/1, 037/2, 037/3, 037/4, 038, 039/1, 039/2, 040, 041/1, 041/2, 042, 043, 044, 045/1, 045/2, 045/3, 045/4, 045/5, 045/6, 045/7, 045/8, 045/9, 045/10, 045/11, 045/12, 045/13, 046, 049/1, 049/2, 051, 052, 053, 054, 055/1, 055/2, 055/3, 055/4, 055/5, 055/6, 055/7, 055/8, 055/9, 055/10, 055/11, 055/12, 055/13, 055/14, 055/15, 055/16, 055/17, 055/18, 055/19, 055/20, 055/21, 055/22, 055/23, 055/24, 055/25, 055/26, 056, 057/1, 057/2, 057/3, 057/4, 057/5, 057/6, 057/7, 057/8, 057/9, 057/10, 057/11, 057/12, 057/13, 058, 059/1, 059/2, 060, 061, 062, 063, 064, 065/1, 065/2, 065/3, 065/4, 065/5, 065/6, 065/7, 065/8, 065/9, 065/10, 065/11, 065/12, 065/13, 065/14, 065/15, 065/16, 065/17, 065/18, 065/19, 065/20, 065/21, 065/22, 065/23, 065/48, 066, 067/1, 067/2, 067/3, 067/4, 067/5, 067/6, 068, 069, 070, 071/3, 072/5, 072/6, 072/7, 072/8, 072/9, 072/10, 072/11, 072/12, 072/13, 072/14, 072/15, 072/16, 076, 077, 078, 079/1, 079/2, 079/3, 079/4, 079/5, 080, 081, 085/1, 086, 087, 088, 089, 090, 0175, 0188/2, 0188/3, 0188/4, 0189/1, 0189/2, 0189/3, 0190, 0191/1, 0191/2, 0191/3, 0191/6, 0191/7, 0191/10, 0191/12, 0191/13, 0191/14, 0191/15, 0191/16, 0191/17, 0191/18, 0191/19, 0191/20, 0191/21, 0191/22, 0191/23, 0192/2, 0192/4, 0192/5, 0192/6, 0192/7, 0192/8, 0193, 0194, 0195, 0196, 0198/2, 0198/4, 0198/5, 0198/6, 0199, 0200/1, 0200/2, 0201/1, 0201/2, 0201/3, 0201/4, 0201/5, 0201/6, 0201/7, 0201/8, 0201/9, 0202, 0203, 0207/1, 0207/2, 0208/1, 0208/3, 0208/4, 0208/5, 0211/1, 0211/2, 0211/3, 0213/1, 0213/2, 0213/3, 0215, 0216, 0217, 0218, 0219/1, 0219/2, 0220, 0221/2, 0221/3, 0221/6, 0221/7, 0221/8, 0221/13, 0221/14, 0221/15, 0223/1, 0223/2, 0224, 0225, 0228, 0229, 0230, 0232/1, 0232/2, 0232/3, 0233, 0234/1, 0234/2, 0234/3, 0234/4, 0234/5, 0234/6, 0235, 0236, 0238, 0239, 0240, 0241, 0242, 0243, 0254, 0255, 0256, 0257, 0258, 0259, 0260, 0261, 0262, 0263, 0264, 0265, 0266, 0267, 0268, 2001, 2002/1, 2002/2, 2003, 2004, 2005, 2006, 2007, 2008, 2009, 2010, 2011, 2012, 2013, 2014, 2015, 2016, 2017, 2018, 2019, 2020, 2021, 2022, 2023, 2024, 2025, 2026, 2027, 2028, 2029, 2030, 2031, 2032, 2033, 2034, 2035, 2036, 2037, 2038, 2039, 2040, 2041, 2042, 2043, 2044, 2045, 2046, 2047, 2048, 2049, 2050, 2051, 2052, 2053, 2054, 2055, 2056, 2057, 2058, 2059, 2060, 2061, 2062, 2063, 2064, 2065, 2066, 2067, 2068, 2069, 2070, 2071, 2072, 2073, 2074, 2075, 2076, 2077, 2078, 2079, 2080, 2081, 2082, 2083, 2084, 2085, 2086, 2087, 2088, 2089, 2090, 2091, 2092, 2093, 2094, 2095, 2096, 2097, 2098, 2099, 2100, 2101, 2102, 2103, 2104, 2105, 2106, 2107, 2108, 2109, 2110, 2111, 2112, 2113, 2114, 2115, 2116, 2117, 2118, 2119, 2120, 2121, 2122, 2123, 2124, 2125, 2126, 2127, 2128, 2129, 2130, 2131, 2132, 2133, 2134, 2135, 2136, 2137, 2138, 2139, 2140, 2141, 2142, 2143, 2144, 2145, 2146, 2147, 2148, 2149, 2150, 2151, 2152, 2153, 2154, 2155, 2156, 2157, 2158, 2159, 2160, 2161, 2162, 2163, 2164, 2165, 2166, 2167, 2168, 2169, 2170, 2171, 2172, 2173, 2174, 2175, 2176, 2177, 2178, 2179, 2180, 2181, 2182, 2183, 2184, 2185, 2186, 2187, 2188/1, 2188/2, 2189, 2190, 2191, 2192, 2193, 2194, 2195, 2196, 2197, 2198, 2199, 2200, 2201, 2202, 2203, 2204, 2205, 2206, 2207, 2208, 2209, 2210, 2211, 2212, 2213, 2214, 2215, 2216, 2217, 2218, 2219, 2220, 2221, 2222, 2223, 2224, 2225, 2226, 2227, 2228, 2229, 2230, 2231, 2232, 2233, 2234, 2235, 2236, 2237, 2238, 2239, 2240, 2241, 2242, 2243, 2244, 2245, 2246, 2247, 2248, 2249, 2250, 2251, 2252, 2253, 2254, 2255, 2256, 2257, 2258, 2259, 2260, 2261, 2262, 2263, 2264, 2265, 2266, 2267, 2268, 2269, 2270, 2271, 2272, 2273, 2274, 2275, 2276, 2277, 2278, 2279, 2280, 2281, 2282, 2283, 2284, 2285, 2286, 2287, 2288, 2289, 2290,

2291/1, 2291/2, 2292, 2293, 2294, 2295, 2296, 2297, 2298, 2299, 2300, 2301, 2302, 2303, 2304, 2305, 2306, 2307, 2308, 2309, 2310, 2311, 2312, 2313, 2314, 2315, 2316, 2317, 2318, 2319, 2320, 2321/1, 2321/2, 2322, 2323, 2324, 2325, 2326, 2327, 2328, 2329, 2330, 2331, 2332, 2333, 2334, 2335, 2336, 2337, 2338, 2339, 2340, 2341, 2342, 2343, 2344, 2345, 2346, 2347, 2348, 2349, 2350, 2351, 2352, 2353, 2354, 2355, 2356, 2357, 2358, 2359, 2360, 2361, 2362, 2364, 2365, 2368, 2369, 2370, 2371, 2372, 2373, 2376, 2377, 2378, 2379, 2380, 2381, 2382, 2383, 2384, 2385, 2386, 2390, 2391, 2392, 2395, 2396, 2397, 2398, 2399, 2400, 2401, 2402, 2403, 2404, 2405, 2406, 2407, 2408, 2409, 2410, 2411, 2412, 2413, 2414, 2415, 2416/1, 2416/2, 2417, 2418, 2419, 2420, 2421, 2422, 2423, 2424, 2425, 2426, 2427, 2428/1, 2429, 2430, 2431, 2432, 2433, 2434, 2435, 2436, 2437, 2438, 2439, 2440, 2441, 2442, 2443, 2444, 2445, 2446, 2447, 2448, 2449, 2450, 2451, 2452/1, 2452/2, 2453, 2454, 2455, 2456, 2457, 2458, 2459, 2460, 2461, 2462, 2463, 2464, 2465, 2466, 2467, 2468, 2469, 2470, 2471, 2472, 2473, 2474, 2475, 2476, 2477, 2478, 2479, 2480, 2481, 2482, 2483, 2484, 2485, 2486, 2487, 2488, 2489, 2490, 2491, 2492, 2493, 2494, 2495, 2496, 2497, 2498, 2499, 2500, 2501, 2502, 2503, 2504, 2505/1, 2505/2, 2506, 2507, 2508, 2509, 2510, 2511, 2512, 2513, 2514, 2515, 2516, 2517, 2518, 2519, 2520, 2521, 2522, 2523, 2524, 2526, 2527, 2528, 2529, 2530, 2531, 2532, 2533, 2534, 2535, 2536, 2537, 2538, 2539, 2540, 2541, 2542, 2543, 2544, 2545, 2546, 2547, 2548, 2549, 2550, 2551, 2552, 2553, 2554, 2555, 2556, 2557, 2558, 2559, 2560, 2561, 2562/1, 2562/2, 2562/3, 2563, 2564, 2565, 2566, 2567, 2568, 2569, 2570, 2571, 2572/1, 2572/2, 2572/3, 2573, 2574, 2575, 2576/1, 2576/2, 2577, 2578, 2579, 2580, 2581, 2582/1, 2582/2, 2583, 2584, 2585, 2586, 2587, 2588, 2589, 2590, 2591, 2592, 2593, 2594, 2595/1, 2595/2, 2595/3, 2596, 2597, 2598, 2599, 2600, 2601/1, 2601/2, 2602, 2603/1, 2603/2, 2604, 2605, 2606, 2607/1, 2607/2, 2608, 2609, 2610, 2611, 2612, 2613, 2614, 2615, 2616, 2617, 2618, 2619, 2620, 2621/1, 2621/2, 2621/3, 2622, 2623/1, 2623/2, 2624, 2625, 2626, 2627, 2628, 2629, 2630, 2631, 2632, 2633, 2634/1, 2634/2, 2634/3, 2634/4, 2634/5, 2634/6, 2634/7, 2634/8, 2634/9, 2635, 2636, 2637, 2638, 2639, 2640, 2641, 2642, 2643, 2644, 2645, 2646, 2647, 2648, 2649, 2650, 2651, 2652, 2653, 2654, 2655, 2656, 2657, 2658, 2659, 2660, 2661, 2662, 2663, 2664, 2665, 2666, 2667, 2668, 2669, 2670, 2671, 2672, 2673, 2674, 2675, 2676, 2677, 2678, 2679, 2680, 2681, 2682, 2683, 2684, 2685, 2686, 2687, 2688, 2689, 2690, 2691, 2692, 2693, 2694, 2695, 2696, 2697, 2698, 2699, 2700, 2701, 2702, 2703, 2704, 2705, 2706, 2707, 2708, 2709, 2710, 2711, 2712, 2713, 2714, 2715, 2716, 2717, 2718, 2719, 2720, 2721, 2722, 2723, 2724, 2725, 2726, 2727, 2728, 2729, 2730, 2731, 2732, 2733, 2734, 2735, 2736, 2737, 2738, 2739, 2740, 2741, 2742, 2743, 2744, 2745, 2746, 2747, 2748, 2749, 2750, 2751, 2752, 2753, 2754, 2755, 2756, 2757, 2758, 2759, 2760, 2761, 2762, 2763, 2764, 2765, 2766, 2767, 2768, 2769, 2771, 2772, 2773, 2774, 2775, 2776, 2777, 2778, 2779, 2780, 2781, 2782, 2783, 2784, 2785, 2786, 2787, 2788, 2789, 2790, 2791, 2792, 2793, 2794, 2795, 2796, 2797, 2798, 2799, 2800, 2801, 2802, 2803, 2804, 2805, 2806, 2807, 2808, 2809, 2810, 2811, 2812, 2813, 2814, 2815, 2816, 2817, 2818, 2819, 2820, 2821, 2822, 2823, 2824, 2825, 2826, 2827, 2828, 2829, 2830, 2831, 2832, 2833, 2834, 2835, 2836, 2837, 2838, 2839, 2840/1, 2840/2, 2841/1, 2841/2, 2842/1, 2842/2, 2843, 2844/1, 2844/2, 2845/1, 2845/2, 2846, 2847/1, 2847/2, 2848/1, 2848/2, 2849/1, 2849/2, 2850/1, 2850/2, 2851, 2852, 2853, 2854, 2855, 2856, 2857, 2858, 2859, 2860, 2861, 2862, 2863, 2864, 2865, 2866, 2867, 2868, 2869, 2870, 2871, 2872, 2873, 2874, 2875, 2876, 2877, 2878, 2879, 2880, 2881, 2882, 2883, 2884, 2885, 2886, 2887, 2888, 2889, 2890, 2891, 2892, 2893, 2894, 2895, 2896, 2897, 2898, 2899, 2900, 2901, 2902, 2903, 2904, 2905, 2906, 2907/1, 2907/2, 2908/1, 2908/2, 2909/1, 2909/2, 2910, 2911, 2912, 2913/1, 2913/2, 2914/1, 2914/2, 2915, 2916, 2917/1, 2917/2, 2918, 2919/1, 2919/2, 2920/1, 2920/2, 2921, 2922, 2923, 2924, 2925, 2926, 2927, 2928, 2929/1, 2929/2, 2930/1, 2930/2, 2931, 2932, 2933, 2934, 2935, 2936, 2937, 2938, 2939, 2940, 2941, 2942, 2943, 2944, 2945, 2946, 2947, 2948, 2949, 2950, 2951, 2952, 2953, 2954, 2955/1, 2956, 2957, 2958, 2959, 2960, 2961, 2962, 2963, 2964, 2965, 2966, 2967, 2968, 2969, 2970, 2971, 2972,

2973, 2974, 2975, 2976, 2977, 2978, 2979, 2980/1, 2980/2, 2981, 2982, 2983, 2984, 2985, 2986, 2987, 2988, 2989, 2990, 2991, 2992, 2993, 2994, 2995, 2996, 2997, 2998, 2999, 3000, 3001, 3002, 3003, 3004, 3005, 3006, 3007, 3008, 3009, 3010, 3011, 3012, 3013, 3014, 3015, 3016, 3017, 3018, 3019, 3020, 3021, 3022, 3023, 3024, 3025, 3026, 3027, 3028, 3029, 3030, 3031, 3032, 3033, 3034, 3035, 3036, 3037, 3038, 3039, 3040, 3041, 3042, 3043, 3044, 3045, 3046, 3047, 3048, 3049, 3050, 3051, 3052, 3053, 3054, 3055, 3056, 3057, 3058, 3059, 3060, 3061, 3062, 3063, 3064, 3065, 3066, 3067, 3068, 3069, 3070, 3071, 3072, 3073, 3074, 3075, 3076, 3077, 3078, 3079, 3080, 3081, 3082, 3083, 3084, 3085, 3086, 3087, 3088, 3089/1, 3090, 3091, 3092, 3093, 3094, 3095, 3096, 3097, 3098, 3099, 3100, 3101, 3102, 3103, 3104, 3105, 3106, 3107, 3108, 3109, 3110, 3111, 3112, 3113, 3114, 3115, 3116, 3117, 3118, 3119, 3120, 3121, 3122, 3123, 3124, 3125, 3126, 3127, 3128, 3129, 3130, 3131, 3132, 3133, 3134, 3135, 3136, 3137, 3138, 3139, 3140, 3141, 3142, 3143, 3144, 3145, 3146, 3147, 3148, 3149, 3150, 3151, 3152, 3153, 3154, 3155, 3156, 3157, 3158/1, 3158/2, 3159, 3160, 3161, 3162, 3163, 3164, 3165, 3166, 3167, 3168, 3169, 3170, 3171, 3172, 3173, 3174, 3175, 3176, 3177, 3178, 3179, 3180, 3181, 3182, 3183, 3184, 3185, 3186, 3187, 3188, 3189, 3190, 3191, 3192, 3193, 3194, 3195, 3196, 3197, 3198, 3199, 3200, 3201, 3202, 3203, 3204, 3205, 3206, 3207, 3208, 3209, 3210, 3211, 3212, 3213, 3214, 3215, 3216, 3217, 3218, 3219, 3220, 3221, 3222, 3223, 3224, 3225, 3226, 3227, 3228, 3229, 3230, 3231, 3232, 3233, 3234, 3235, 3236, 3237, 3238, 3239, 3240, 3241, 3242, 3243, 3244, 3245, 3246, 3247/1, 3247/2, 3248, 3249, 3250, 3251, 3252, 3253, 3254, 3255, 3256, 3257, 3258, 3259, 3260, 3261, 3262, 3263, 3264, 3265, 3266, 3267, 3268, 3269, 3270, 3271, 3272, 3273, 3274, 3275, 3276, 3277, 3278, 3279, 3280, 3281, 3282, 3283, 3284, 3285, 3286, 3287, 3288, 3289, 3290, 3291, 3292, 3293, 3294, 3295, 3296, 3297, 3298, 3299, 3300, 3301, 3302, 3303, 3304, 3305, 3306, 3307, 3308, 3309, 3310, 3311, 3312, 3313, 3314, 3315, 3316, 3317, 3318, 3319, 3320, 3321, 3322, 3323, 3324, 3325, 3326, 3327, 3328, 3329, 3330, 3331, 3332, 3333, 3334, 3335, 3336, 3337, 3338, 3339, 3340, 3341, 3342/1, 3342/2, 3343, 3344, 3345, 3346, 3347, 3348, 3349, 3350, 3351, 3352, 3353, 3354, 3355, 3356, 3357, 3358, 3359, 3361, 3362, 3363, 3364, 3365, 3366, 3367, 3368, 3369, 3370, 3371, 3372, 3373, 3374, 3375, 3376, 3377, 3378, 3379, 3380, 3381, 3382, 3383, 3384, 3385, 3386, 3387, 3388, 3389, 3390, 3391, 3392, 3393, 3394, 3395, 3396, 3397, 3398, 3399, 3400, 3401, 3402, 3403, 3404, 3405, 3406, 3407, 3408, 3409, 3410, 3411, 3412, 3413, 3414, 3415, 3416, 3417, 3418, 3419, 3420, 3421, 3422, 3423, 3424, 3425, 3426, 3427, 3428, 3429, 3430, 3431, 3432, 3433, 3434, 3435, 3436, 3437, 3438, 3439, 3440, 3441, 3442, 3443, 3444, 3445, 3446, 3447, 3448, 3449, 3450, 3451, 3452, 3453, 3454, 3455, 3456, 3457, 3458, 3459, 3460, 3461, 3462, 3463, 3464, 3465, 3466, 3467, 3468, 3469/1, 3469/2, 3470, 3471, 3472, 3473, 3474, 3475, 3476/1, 3476/2, 3476/3, 3476/4, 3476/5, 3476/6, 3476/7, 3476/8, 3476/9, 3477, 3478, 3479, 3480, 3481, 3482, 3483, 3484, 3485, 3486, 3487, 3488, 3489, 3490, 3491, 3492, 3493, 3494, 3495, 3496, 3497, 3498, 3499/1, 3499/2, 3500, 3501, 3502, 3503, 3504, 3505, 3506, 3507, 3508, 3509, 3510, 3511, 3512, 3513, 3514, 3515, 3516, 3517, 3518, 3519, 3520, 3521, 3522, 3523, 3524, 3525, 3526, 3527, 3528, 3529, 3530, 3531, 3532, 3533, 3534, 3535, 3536, 3537, 3538, 3539, 3540, 3541, 3542, 3543, 3544, 3545, 3546, 3547, 3548, 3549, 3550, 3551, 3552, 3553, 3554, 3555, 3556, 3557, 3558

### 3. BÜKKI NEMZETI PARK IGAZGATÓSÁG MŰKÖDÉSI TERÜLETÉN TALÁLHATÓ KIEMELT JELENTŐSÉGŰ TERMÉSZET-MEGŐRZÉSI TERÜLETEK

#### 3.29. Nagybarcai Liget-hegy és sajtóvelezdí Égett-hegy (HUBN20025)

##### 3.29.1. Bánhorvái

021, 022, 023, 025, 029/2, 029/3, 029/4, 029/5, 029/6, 029/8, 029/7a, 029/7c, 030, 032, 033, 034, 035, 037/1, 088, 090, 2084, 2085, 2086, 2087, 2088, 2089, 2090, 2091, 2092, 2093, 2094, 2095, 2096, 2097, 2098, 2099, 2100, 2101, 2102, 2103, 2104, 2105, 2106, 2107, 2108,

2109, 2110, 2111, 2112, 2113, 2114, 2115, 2116, 2117, 2118, 2119, 2120, 2121, 2122, 2123, 2124, 2125, 2126, 2127, 2128, 2129, 2130, 2131, 2132, 2133, 2134, 2135, 2136, 2137, 2138, 2139, 2140, 2141, 2142, 2143, 2144, 2145, 2146, 2147, 2148, 2149, 2150, 2151, 2152, 2153, 2154, 2155, 2156, 2157, 2158, 2159, 2160, 2161, 2162, 2163, 2164, 2165, 2166, 2167, 2168, 2169, 2170, 2171, 2172, 2173, 2174, 2184, 2185, 2186, 2186, 2187, 2188/1, 2188/2, 2189, 2190, 2191, 2192, 2193, 2194, 2195, 2196, 2197, 2198, 2199, 2200, 2201, 2202, 2203, 2204, 2205, 2206, 2207, 2208, 2209, 2210, 2211, 2212, 2213, 2214, 2215, 2216, 2217, 2218, 2219, 2220, 2221, 2222, 2223, 2224, 2225, 2226, 2227, 2228, 2229, 2230, 2231, 2232, 2233, 2234, 2235, 2236, 2237, 2238, 2239, 2240, 2241, 2242, 2243, 2244, 2245, 2246, 2247, 2248, 2249, 2250, 2251, 2252, 2253, 2254, 2255, 2256, 2257, 2258, 2259, 2260, 2261, 2262, 2263, 2264, 2265, 2266, 2267, 2268, 2269, 2270, 2271, 2272, 2273, 2274, 2275, 2276, 2277, 2278, 2279, 2280, 2281, 2282, 2283, 2284, 2285, 2286, 2287, 2288, 2289, 2290, 2291/1, 2291/2, 2292, 2293, 2294, 2295, 2296, 2297, 2298, 2299, 2300, 2301, 2302, 2303, 2304, 2305, 2306, 2307, 2308, 2308, 2309, 2310, 2311, 2312, 2313, 2314, 2315, 2316, 2317, 2348, 2349, 2350, 2351, 2352, 2353, 2354, 2355, 2356, 2357, 2358, 2359, 2360, 2361, 2362, 2364, 2365, 2368, 2369, 2370, 2371, 2372, 2373, 2376, 2377, 2378, 2379, 2380, 2381, 2382, 2383, 2384, 2385, 2386, 2390, 2391, 2392, 2395, 2396, 2397, 2398, 2399, 2400, 2401, 2402, 2403, 2404, 2405, 2406, 2407, 2408, 2409, 2410, 2411, 2412, 2413, 2414, 2415, 2416/1, 2416/2, 2417, 2418, 2419, 2420, 2421, 2422, 2423, 2424, 2425, 2426, 2427, 2428/1, 2429, 2430, 2431, 2432, 2433, 2434, 2435, 2436, 2437, 2438, 2439, 2440, 2441, 2442, 2443, 2444, 2445, 2446, 2447, 2448, 2449, 2450, 2451, 2452/1, 2452/2, 2453, 2454, 2455, 2456, 2457, 2458, 2459, 2460, 2461, 2462, 2463, 2464, 2465, 2466, 2467, 2468, 2469, 2470, 2471, 2472, 2473, 2474, 2475, 2476, 2477, 2478, 2479, 2480, 2481, 2482, 2483, 2484, 2485, 2486, 2487, 2488, 2489, 2490, 2491, 2492, 2493, 2494, 2495, 2496, 2497, 2498, 2499, 2500, 2501, 2502, 2503, 2504, 2505/1, 2505/2, 2506, 2507, 2508, 2509, 2510, 2511, 2512, 2513, 2514, 2515, 2516, 2517, 2518, 2519, 2520, 2521, 2522, 2523, 2524, 2526, 2527, 2528, 2529, 2530, 2531, 2532, 2533, 2534, 2535, 2536, 2537, 2538, 2539, 2540, 2541, 2542, 2543, 2544, 2545, 2546, 2547, 2548, 2549, 2550, 2551, 2552, 2553, 2554, 2555, 2556, 2557, 2558, 2559, 2560, 2561, 2562/1, 2562/2, 2562/3, 2563, 2564, 2565, 2566, 2567, 2568, 2569, 2570, 2571, 2572/1, 2572/2, 2572/3, 2573, 2574, 2575, 2576/1, 2576/2, 2577, 2578, 2579, 2580, 2581, 2582/1, 2582/2, 2583, 2584, 2585, 2588, 2589, 2590, 2591, 2592, 2593, 2594, 2595/1, 2595/2, 2595/3, 2596, 2597, 2598, 2599, 2600, 2601/1, 2601/2, 2602, 2603/1, 2603/2, 2604, 2605, 2606, 2607/1, 2607/2, 2608, 2609, 2610, 2611, 2612, 2613, 2614, 2615, 2616, 2617, 2618, 2619, 2620, 2760, 2761, 2762, 2763, 2764, 2765, 2766, 2767, 2768, 2769, 2770, 2771, 2772, 2773, 2774, 2775, 2776, 2777, 2778, 2779, 2780, 2781, 2782, 2783, 2784, 2785, 2786, 2787, 2788

### **3.51. Upponyi-szoros (HUBN20018)**

#### **3.51.1. Bánhorváti**

0217, 0218, 0219/1, 0219/2, 0220, 0221/2, 0221/13, 0223/1, 0223/2

### **8002/2005. (MK 138.) KvVM tájékoztató a nyílt karszt területek külterületi jegyzékéről**

1. A természet védelméről szóló 1996. évi LIII. törvény (a továbbiakban: Tvt.) 19. § (3) bekezdése alapján mellékelten közzéteszem a nyílt karszt területek jegyzékét.
2. A jegyzék tájékoztató jellegű, nem érinti a Tvt. és más jogszabályok által biztosított védeltségeket, illetve korlátozásokat.
3. A Tvt. 19. § (3) bekezdése alapján tilos a nyílt (fedetlen) karsztos kőzetből álló felszínen a karsztos kőzet, illetve a karsztvíz szennyezése vagy állapotának jogellenes megváltoztatása.

4. A tájékoztató mellékletét képező jegyzéket a Környezetvédelmi és Vízügyi Értesítő teszi közzé. A jegyzék a nyílt karszt területekkel érintett földrészeket külterületi helyrajzi számait tartalmazza.

*Melléklet a 8002/2005. (MK 138.) KvVM tájékoztatóhoz*

*A nyílt karszt területek külterületi jegyzéke*

**Bánhorvát**

0217, 0218, 0219/1, 0219/2, 223/1

*A Lázberci Tájvédelmi Körzet ingatlan-nyilvántartási helyrajzi számai*

**Bánhorvát**

016/2, 0175, 0188/2, 0189/1, 0189/2, 0189/3, 0190, 0191/1, 0191/2, 0191/3, 0191/6, 0191/7, 0191/10, 0191/12, 0191/13, 0191/14, 0191/15, 0191/16, 0191/17, 0191/18, 0191/19, 0191/20, 0191/21, 0191/22, 0191/23, 0192/2, 0192/4, 0192/5, 0192/6, 0192/7, 0192/8, 0193, 0194, 0195, 0196, 0198/2, 0198/4, 0198/5, 0198/6, 0199, 0200/1, 0200/2, 0201/1, 0201/2, 0201/3, 0201/4, 0201/5, 0201/6, 0201/7, 0201/8, 0201/9, 0202, 0203, 0204/1, 0204/2, 0204/4, 0204/5, 0204/6, 0205/3, 0205/4, 0205/5, 0205/6, 0205/7, 0206, 0207/1, 0207/2, 0208/1, 0208/3, 0208/4, 0208/5, 0209, 0211/1, 0211/2, 0211/3, 0213/1, 0213/2, 0213/3, 0215, 0216, 0217, 0218, 0219/1, 0219/2, 0220, 0221/2, 0221/3, 0221/6, 0221/7, 0221/8, 0221/10, 0221/13, 0221/14, 0222/1, 0222/2, 0222/3, 0222/4, 0222/5, 0222/6, 0223/1-2, 0224, 0225, 0228, 0229, 0230, 0232/1, 0232/2, 0232/3, 0233, 0234/1, 0234/2, 0234/3, 0234/4, 0234/5, 0234/6, 0235, 0236, 0238, 0239, 0240, 0255, 2770, 2955/2, 3089/2, 3360

Tájidegen (invázió) fajok jegyzéke

A következő fajok telepítése tájvédelmi szempontból **nem** javasolt:

alkörmös - *Phytolacca americana*  
amerikai köris - *Fraxinus pennsylvanica*  
ártéri japánkeserűfű - *Reynoutria japonica*  
átoktüske - *Cenchrus incertus*  
bálványfa - *Ailanthus altissima*  
betyárkóró - *Erigeron canadensis*  
bíbor nyenyúljhózzám - *Impatiens grandulifera*  
borzas kúpvirág - *Rudbeckia hirta*  
csicsóka - *Helianthus tuberosus*  
egynyári seprence - *Stenactis annua*  
fehér akác - *Robinia pseudoacacia*  
gyalogakác - *Amorpha fruticosa*  
japán komló - *Humulus scandens*  
kanadai aranyvessző - *Solidago canadensis*  
kaukázusi medvetalp - *Heracleum mantegazzianum*  
keresztlapu - *Erechtites hieraciifolia*  
kései meggy - *Padus serotina*  
keskenylevelű ezüstfa - *Eleagnus angustifolia*  
kisvirágú nyenyúljhózzám - *Impatiens parviflora*  
magas aranyvessző - *Solidago gigantea*  
magas kúpvirág - *Rudbeckia laciniata*  
nyugati ostorfa - *Celtis occidentalis*  
óriás japánkeserűfű - *Reynoutria sachalinensis*

őszirózsák – Aster spp.  
 parlagfű - Ambrosia elatior  
 parti szőlő - Vitis vulpina  
 selyemkóró - Asclepias syriaca  
 sokvirágú napraforgó - Helianthus decapetalus  
 süntők - Echinocystis lobata  
 sziklai szőlő - Vitis rupestris  
 vadszőlő fajok (legfeljebb takarónövényként egyedi elbírálás alapján)- Parthenocissus spp.  
 zöld juhar - Acer negundo

### EGYEDI TÁJÉRTÉKEK

Sorszám	Név	Pontos helyszín	Hrsz	Főbb jellemzők
1	Plathy Kastély	Bánfalva	921/1	1752-ben építette a Plathy család. A főhomlokzat felől nézve két szintes, hátulról nézve - mivel domboldalon épült - egy szintes. A főhomlokzaton középrizalit épült. A manzárdtető 10 m magasságú. A kastély körül szép és gondozott park van, benne még néhány idős fa van, köztük egy vadgesztenye fa, melyet szájhagyomány Jókai fájának nevez. Egyemeletes 1+1+3+1+1 tengelyes, négyzetes alapú barokktornyok
2	Ref. templom	Bánhorváti Szabadság út	2	Fagalériás templom, előtte támpillérekkel. A toronyból csücsíves kapu nyílik, az alacsony, téglalap alakú hajó gótikus. A templom a XIV. században épült. Famenyezetét 1700-ban, karzatát 1790-ben festették, festett padjai 1720-ban, kő szószéke 1789-1790-ben, úrasztala 1794-ben, harangja 1621-ben készült. A harangot 1850-ben újra öntötték, mert megrepedt. Fagalériás torony, előtte ferde támpillérek
3	Katolikus templom	Bánhorváti Szabadság út	1	A tornyon és a homlokzaton ion talppillérek vannak. A templom belsejében egyenes záródású szentély, és orgonakarzat van. Szószéke copf stílusban készült, a főoltáron hatalmas festmény helyezkedik el. Ezt a nagy oltárképet Danbauer festette 1832-ben Egerben, és Krisztus bemutatását ábrázolja. Homlokzatának szélein copfvázák vannak
4	Ref. Templom	Bánfalva	919/1	A kastéllyal azonos stílusban épült református templomot csak a feljáró választja el a kastélyparktól, mely XVII. században épült. Homlokzati tornya és két harangja van. Festett famennezetét 1823-ban készítették. "A festés kezdetleges magyar stíli."
5	Bodó-tó	Varbó oldal	016/3	Kb. 100 m x 50 m nagyságú erdei vizes élőhely. Mélysége legfeljebb 0,5 m. Folyamatos vízellátása nincs, de nagyjából az egész év során van benne víz.
6	Háborús emlékhely	Bánhorváti, Szabadság út	4	Az I. világháborúban elesettek emlékére emelték, nevük egy márványtáblán szerepel.

7	Hősök tere, facsoport	Bánhorváti, Szabadság út	0105/1	Koch Árpád bánhorváti katonaviselt ember ültetett 16 idős juharfát az I. világháborúban elesett bajtársai emlékére. A nem túl régi közelmúltban feltehetően még megemlékeztek a hősi halottakról, mert a felvétel idején minden meglévő fa törzsén elszáradt csokrok voltak láthatók. 13 idős, beteg fa.
8	Báriuspad kastély	Bánhorváti Báriuspad, Bánfalva	1306	A Bárius padját Bárius István dédesi várkapitányról nevezték el. A volt szénbánya környékét nevezik Bárius padjának, mely a Bárius család tulajdonában volt. Egyszintes.
9	Homokbánya	Bánfalvi Kerekdomb	018	Kisebb méretű homokbánya, melyet esetenként még mindig bányásznak a falusiak. 15-20 pár Merops apiaster fészkelőhely
10	Malom, malomárok	Bánhorváti, Szabadság utca	361	A malom az 1900-as évek elejéig működőképes volt. Vízrel hajtották, a hozzá tartozó malomárok egy része még megvan, benne kevés víz áll. A malomkő és néhány felszerelési tárgy még megtalálható.
11	Feszület	Bánfalva, Népköztársaság út	806	Feszület.
12	Fogadó	Bánhorváti (Lázberc felőli oldal)	3491/1	Egyszintes, tájba illő épület
13	Kultúrház	Bánhorváti Szabadság út	688	Faluközpontban van, rendezett környezetben. A felújítás során faszlopokat, és a homlokzat faburkolatot kapott
14	Falumúzeum	Bánhorváti, Szabadság utca	3	A Kárpáthy Zoltán pedagógus alapította iskola épülete volt az 1900-as évek elejétől. Ma egyrészt a MATÁV telefonközpontjának ad helyet, másik része falumúzeum.
15	Díszkút	Bánhorváti, Szabadság utca	233	Díszítéssel ellátott, fából készült kerek kút, mely társadalmi munkában készült önkormányzati segítséggel.

**Demeter Zoltán polgármester:** Elmondja, hogy a Rákóczi úton az ivóvíz vezeték rekonstrukciójához tulajdonosi hozzájárulást kell adni az ÉRV Zrt. részére. A beruházás fontos, mert a vezeték állapota miatt naponta van csőtörés. Kéri, hogy akinek kérdése van tegye fel. Kérdés és hozzászólás hiányában kéri a Képviselő-testületet a javaslat elfogadására.

A Képviselő-testület a tagjai közül jelen lévő 6 fő közül 6 egyhangú igen szavazattal, ellenszavazat és tartózkodás nélkül megszavazta a javaslatot és a következő határozatot hozta:

**Bánhorváti Községi Önkormányzat Képviselő-testületének  
75/2013. (X. 16.) határozata**

**a Bánhorváti, Rákóczi út ivóvízvezeték rekonstrukciójához**

### **tulajdonosi hozzájárulás megadásáról**

A Képviselő-testület az előterjesztést megtárgyalta és az alábbi határozatot hozza:

1. Bánhorvati Községi Önkormányzat Képviselő-testülete úgy dönt, hogy az ÉRV Zrt. által a 1122 hrsz-ú, Bánhorvati, Rákóczi úton tervezett ivóvízvezeték rekonstrukcióhoz a tulajdonosi hozzájárulását megadja.
2. A Képviselő-testület felhatalmazza a polgármestert a tulajdonosi hozzájárulás aláírására.

Felelős: polgármester  
Határidő: 3 nap

**Demeter Zoltán polgármester:** Elmondja, hogy közművelődési együttműködés megállapodás megkötésére van lehetőség a Barcika Art Kft-vel. Az együttműködés célja annak biztosítása, hogy Kazincbarcika vonzáskörzetében lévő települések közművelődési szakmai tevékenységét és együttműködését, szakmai szolgáltatások nyújtását, valamint a módszertani segítségnyújtást. Résztvesznek a Kazincbarcika vonzáskörzetében lévő települések önkormányzatai. Önrészt is kell biztosítani, melynek összege lakosonként 80,-Ft. Kéri, hogy akinek kérdése van tegye fel. Kérdés és hozzászólás hiányában kéri a Képviselő-testületet a javaslat elfogadására.

A Képviselő-testület a tagjai közül jelen lévő 6 fő közül 6 egyhangú igen szavazattal, ellenszavazat és tartózkodás nélkül megszavazta a javaslatot és a következő határozatot hozta:

#### **Bánhorvati Községi Önkormányzat Képviselő-testületének 76/2013. (X. 16.) határozata**

#### **a Barcika Art Kft-vel történő**

#### **közművelődési megállapodás megkötéséről**

A Képviselő-testület az előterjesztést megtárgyalta és az alábbi határozatot hozza:

1. Bánhorvati Községi Önkormányzat Képviselő-testülete úgy dönt, hogy együttműködési megállapodást köt a Barcika Art Kft-vel közművelődési szolgáltatás biztosítására a határozat melléklete szerinti tartalommal.
2. A Képviselő-testület felhatalmazza a polgármestert az együttműködési megállapodás aláírására.

Felelős: polgármester  
Határidő: 3 nap

**76/2013. (X. 16.) határozat melléklete**



## EGYÜTTMŰKÖDÉSI MEGÁLLAPODÁS

Köznevelési szolgáltatás biztosítására

1. **Az együttműködés célja:** biztosítani a Kazincbarcika városkörnyékében lévő települések köznevelési szakmai tevékenységét és együttműködését, szakmai szolgáltatások nyújtását, valamint módszertani segítségnyújtást.
2. **Az együttműködés időtartama:** 2014. január 1. - december 31.
3. **Az együttműködés részvevői:** működnek a Kazincbarcika városkörnyékében működő települések lakosságai, akik elfogadják az együttműködésben foglalt feltételeket, valamint együttműködési megállapodást kötnek a Barcika Art Kommunikációs, Kulturális és Sport Szolgáltató Kft.-vel.
4. **Az együttműködés feltételei:** az anyagi alaphoz valamennyi település lakosságát 80,- Ft összeggel járul hozzá, melynek kezelését – egyetemleges pénzügyi felelősség mellett - a Kazincbarcikai Barcika Art Kommunikációs, Kulturális és Sport Szolgáltató Kft. végzi. A települések általános hozzájárulását 2014. május 15-ig utalják át a Barcika Art Kommunikációs, Kulturális és Sport Szolgáltató Kft. részére. A Barcika Art Kommunikációs, Kulturális és Sport Szolgáltató Kft. biztosítja az együttműködés pénzügyi köznevelési jogi és szabályszabó, szerkesztői és társadalmi felügyeletét. A Barcika Art Kommunikációs, Kulturális és Sport Szolgáltató Kft. a tárgyév követő február 28-ig köteles jelentést adni a pénzügyi köznevelési felhasználásról valamennyi önkormányzati testületnek.
5. **Az együttműködési megállapodás keretében a Barcika Art Kommunikációs, Kulturális és Sport Szolgáltató Kft. az alábbiakat vállalja:**
  - segíti az intézmények költségvetésének összeállítását, gazdálkodási tervüket ad,
  - segítséget nyújt pályázati lehetőségek felkutatásához, pályázatok írásához,
  - szakmai segítséget nyújt a települések nagyobb rendezvényeinek lebonyolításához,
  - a Barcika Art Kommunikációs, Kulturális és Sport Szolgáltató Kft. amatőr művészeti csoportjai előzetes egyeztetés alapján – kedvezményes tiszteletdíj ellenében - bemutatják műsorukat, előadásukat a településeken,
  - a települések amatőr művészeti csoportjainak bemutatásához lehetőséget biztosít Kazincbarcika,
  - előzetes egyeztetés alapján – kedvezményes szolgáltatási díj ellenében - játszótéri foglalkozásokat biztosít a településeken,
  - segíti a népi hagyományok felkutatását és annak felőljívítást, továbbélését,
  - gyermekszínházi szovaton a települések általános iskolai tanulóiak és óvodásainak az évad utolsó 3 előadásán (2014. január 1-je és 2014. június 15-e között) biztosítja az utazást és annak költségeit,
  - az óvodások és általános iskolások számára lehetőséget biztosít a tehetéggondozó versenyeken való részvételre (Szabó Zoltán Székelyvári Verseny, Petőfi Sándor Szavalóverseny, Egrossy Béni Nemzetközi Szavalóverseny, Ovis Gála)
  - külön megállapodás alapján a cég által szervezett II. Kolorfestéssel programját bemutatja a településeken anyagi hozzájárulás esetén,
  - a települések lakói részére lehetőséget biztosít a bérletes előadásokon, egyéb rendezvényeken, a tanfolyamokon való részvételre,
  - a településeken működő civil szervezetek részére szakmai segítséget nyújt.

Kazincbarcika, 2014. január 3.

Települési Önkormányzat  
részéről

Barcika Art Kft.  
részéről

## NYILATKOZAT

A 2014. évi közművelődési együttműködésben: ..... település

részt kíván venni / nem kíván részt venni.

A megfelelő részt kérjük aláírni.

Az együttműködési hozzájárulás összegét (lakosonként 80,- Ft/fő) 2014. május 15-ig az együttműködési megállapodás értelmében átutaljuk.

A lakosság száma településünkön: ..... fő.

\_\_\_\_\_ 2014. \_\_\_\_\_ hó \_\_\_\_\_ nap

\_\_\_\_\_  
Cégszerű aláírás

Kérjük, hogy a megállapodás egy példányát és a nyilatkozatot 2014. január 15-ig intézményünkhez szíveskedjenek eljuttatni.

Cím: Barcska Art Kft.  
Farkas Attiláné  
Kazincbarcika, Fő tér 5.  
3700

## IGÉNYBEJELENTŐ

Kérjük, hogy a település tervezett programjai, valamint a megállapodásban felsorolt vállalatok alapján – az évi koordináció elősegítése érdekében – előzetes igényüket feltüntetni szíveskedjenek:

\_\_\_\_\_  
\_\_\_\_\_  
\_\_\_\_\_  
\_\_\_\_\_  
\_\_\_\_\_

---

**Dr. Szécsi Ottó jegyző:** Elmondja, hogy a Kazincbarcikai Mentőszolgálat támogatást kér a munkája végzéséhez szükséges berendezés megvásárlásához az Önkormányzattól.

**Demeter Zoltán polgármester:** Elmondja, hogy támogatja a kezdeményezést és kéri, hogy a Képviselő-testület hatalmazza fel, hogy a részletek egyeztetését megkezdhesse. Kéri, hogy akinek kérdése van tegye fel. Kérdés és hozzászólás hiányában kéri a Képviselő-testületet a javaslat elfogadására.

A Képviselő-testület a tagjai közül jelen lévő 6 fő közül 6 egyhangú igen szavazattal, ellenszavazat és tartózkodás nélkül megszavazta a javaslatot és a következő határozatot hozta:

**Bánhorváti Községi Önkormányzat Képviselő-testületének  
77/2013. (X. 16.) határozata**

**felhatalmazás megadásáról**

A Képviselő-testület az előterjesztést megtárgyalta és az alábbi határozatot hozza:

Bánhorváti Községi Önkormányzat Képviselő-testülete úgy dönt, hogy felhatalmazza Demeter Zoltán polgármestert, hogy a Kazincbarcikai Mentőszolgálat munkájának elősegítése céljából vásárolandó életmentő berendezés beszerzéséhez szükséges támogatás nagyságáról egyeztetést folytasson.

Felelős: polgármester  
határidő: 2013. december 30.

---

**Demeter Zoltán polgármester:** Elmondja, hogy felajánlás érkezett egy örököstől, melyben az Önkormányzatnak felajánlja az öröklött ingatlanjait. Célszerű elgondolkodni azon, hogy elfogadja-e az Önkormányzat. Sok kis területről van, melynek az értéke alacsony csupán 3 terület van amely nagyobb.

**Dr. Szécsi Ottó jegyző:** Elmondja, hogy az ingatlanok átírásának költsége van. Áttekintve a felajánlást töredék tulajdoni hányadokról van szó.

**Demeter Zoltán polgármester:** Javasolja, hogy napolják el a döntést és egy későbbi ülés alkalmával döntsenek, addig vegyék fel a kapcsolatot a felajánlóval további egyeztetés céljából.

**Demeter Zoltán polgármester:** Elmondja, hogy az Önkormányzat tulajdonában lévő külterületi ingatlanjaira vonatkozó vételi ajánlatok érkeztek. Javasolja, hogy mivel kérelmekben nincs megnevezve, hogy mi a céljuk az ingatlannal egy későbbi ülés alkalmával döntsenek. Vegyék fel a kapcsolatot a kérelmezőkkel, hogy van-e lehetőség esetleg ingatlancsere. Október 23-i megemlékezésre szeretettel meghívja a Képviselő-testület tagjait, mely a Kazinczy Gábor Általános Iskolában lesz október 22-én 15 óra 30 perckor. Elmondja, hogy a helyi Népdalkör a KI MIT TUD-on vett részt és a pécsi középdöntőbe bejutottak. Elmondja, hogy a szennyvízberuházás folyamatosan halad, a telep építése is jó ütemben készül.

**Dr. Szécsi Ottó jegyző:** Tájékoztatja a Képviselő-testület tagjait a Kossuth úton lévő egyik lakos által az ingatlana előtt elhelyezett széna illetve egyéb eszközök ügyében tett lépésekről, valamint a Jókai úton lévő csapadékvíz elvezető árok tervezésének állapotáról.


Mivel a napirendhez kapcsolódóan további javaslat és észrevétel nem hangzik el, a polgármester a képviselő-testületi nyilvános ülését 17:22 órakor bezárta.

  
Demeter Zoltán  
polgármester



Dr. Szécsi Ottó  
jegyző

A jegyzőkönyvet hitelesítette:

  
Szabón Gábor  
képviselő

  
Kriston Sándor  
képviselő